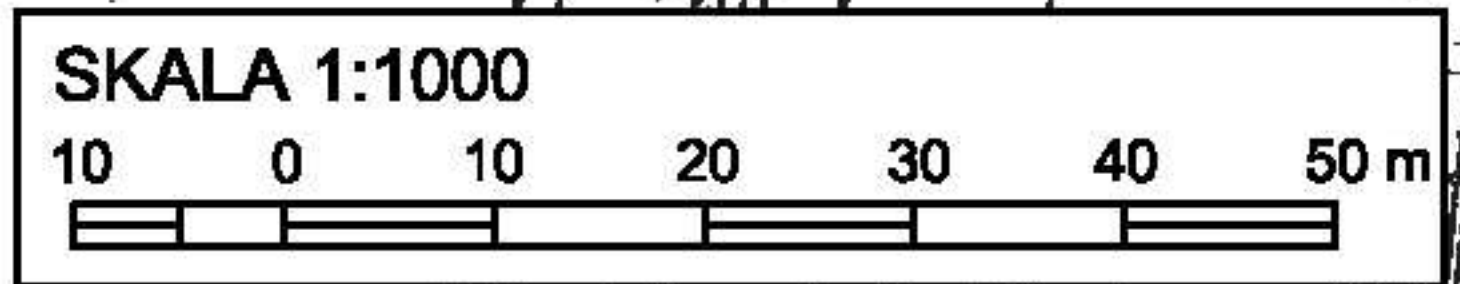


MIEJSCOWY PLAN ZAGOSPODAROWANIA PRZESTRZENNEGO NA OBSZARZE MIASTA ROGOŹNA TERENU POŁOŻONEGO PRZY ULICY DZIAŁKOWEJ

Załącznik nr 1
do Uchwały Nr VIII/50/2011
Rady Miejskiej w Rogoźnie
z dnia 30 marca 2011 roku

Kopia mapy zasadniczej
Skala 1:500



Województwo wielkopolskie
Powiat: obornicki
Gmina: Rogoźno
Obręb: m. ROGOŹNO
Ark. mapy: 5
Działka nr: 325/16, 327/8, 329/10, 329/11, 329/14, 329/38
Powierzchnia: 3,0018 ha
K.W: PO10/00027196/8

Działka nr: 329/15, 329/16
Powierzchnia: 0,1515 ha
K.W: 27445

Sporządził: Powiatowy Ośrodek Dokumentacji Geodezyjnej i Kartograficznej
64-600 OBOŘNIKÓW, ul. 11 Listopada 20,
tel. (051) 297-51-00, fax (051) 297-51-01

Oborniki, dnia 21.05.2010

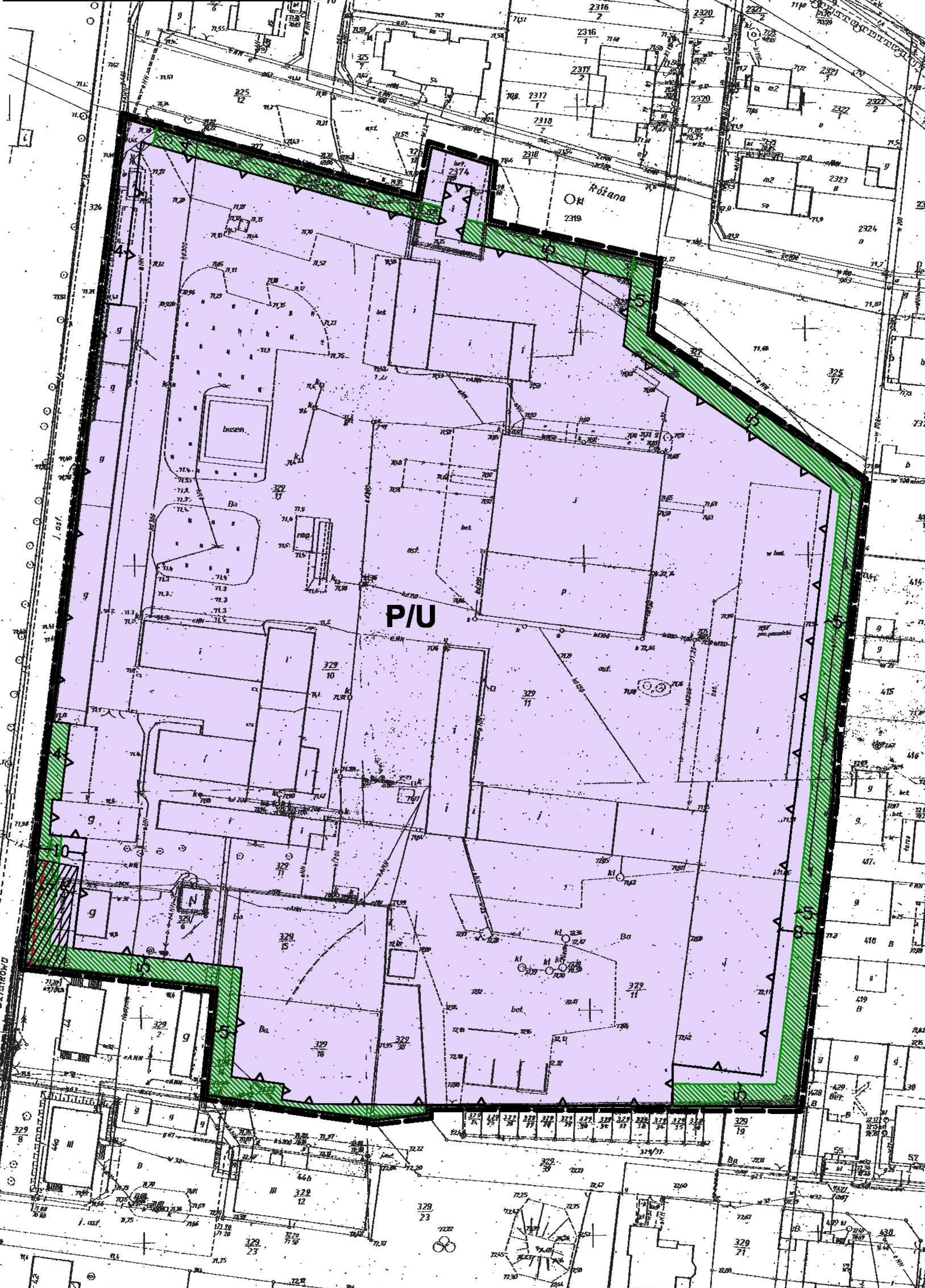
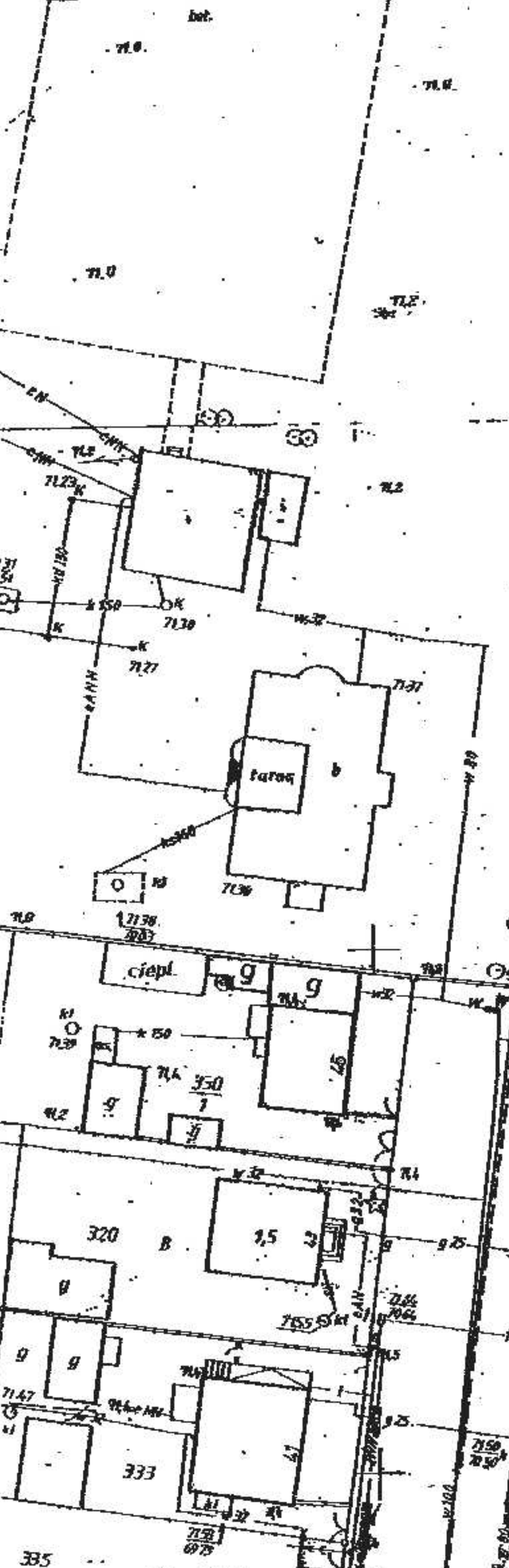
Zgodnie z art. 18 ustawy z dnia 17.05.1994r. o wyznaczeniu i kartograficznym (Dz. U. 2000r. Nr 100, poz. 1088, ze zm.) opracowanie, rozpracowanie oraz sporządzenie w celu mapy zasadniczej i przeprowadzenia niniejszej mapy wymaga zezwolenia Starosty Obornickiego.

Mapa niniejsza nie może służyć do opracowania projektów technicznych uzgadnianych przez ZUD bez uprzedniego sprawdzenia jej aktualności przez jednostkę wykonawstwa geodezyjnego.

STAROSTA OBORNICKI
Powiatowy Ośrodek Dokumentacji Geodezyjnej i Kartograficznej w Obornikach

Podpisano się zgodnie z niniejszą mapą z wyjątkiem przyjętych do wykonania zmian geodezyjnych i kartograficznych w dniu 21 MAJ 2010 r. 2010/00010

Z up. S. I. A. P. S. I. T. Y
M. J. Z. B. W. G. E. O. D. E. T. A. P. O. W. I. T. O. W. A. N. I. A.



WYRYS ZE ZMIANY STUDIUM UWARUNKWAŃ I KIERUNKÓW ZAGOSPODAROWANIA PRZESTRZENNEGO GMINY ROGOŹNO

skala 1:15 000



- OZNACZENIA:
- GRANICA OBSZARU OBJĘTEGO OPRACOWANIEM MIEJSCOWEGO PLANU ZAGOSPODAROWANIA PRZESTRZENNEGO
 - P
 - TERENY DZIAŁALNOŚCI PRODUKCYJNEJ

OZNACZENIA:

- GRANICA OBSZARU OBJĘTEGO PLANEM
- LINIE ROZGRANICZAJĄCE TERENY O RÓŻNYM PRZEZNACZENIU LUB RÓŻNYCH ZASADACH ZAGOSPODAROWANIA
- NIEPRZEKACZALNE LINIE ZABUDOWY
- P/U
- TEREN OBIEKTÓW PRODUKCYJNYCH, SKŁADÓW I MAGAZYNÓW, TEREN ZABUDOWY USŁUGOWEJ
- PAS ZIELENI IZOLACYJNEJ

INFORMACJE:

- ORIENTACYJNY PAS WOLNY OD ZABUDOWY WZDŁUŻ LINII ELEKTROENERGETYCZNEJ ŚREDNIEGO NAPIĘCIA 15KV

Pracownia Urbanistyczna "PLAN21" Magdalena Kalinowska
Poznań

Główny projektant:
mgr Magdalena Kalinowska - członek ZOIU 383

Zespół projektowy:
mgr Dorota Hanaka-Morawska