WTÓRNIK

Kopia mapy zasadniczej
skala 1: 500

woj. **wielkopolskie**
powiat: **obornicki**
gmina : **Rogoźno**
obręb: m. ROGOŹNO

wykonawca:

PRZEDSIĘBIORSTWO GEOSET
Jerzy Ostrowski
Słonawy 36F 64-600 Oborniki
Tel.616703901 ; 0-603 374702

geodeta Jerzy Ostrowski
uprawnienia [illegible] nr 7473
Słonawy 36F 64-600 Oborniki
Słonawy 24 grudzień 2007 r.

STAROSTA OBORNICKI
Powiatowy [illegible] Dokumentacji
Geodezyjnej i Kartograficznej
w [illegible]

W [illegible]
aktualizacji [illegible]
[illegible]
w dniu 24 GRU. 2007 400-144/2007
[illegible]
[illegible] pozwolenia
[illegible] inwentaryzacji
[illegible] uprawnione
[illegible]

Z up. STAROSTY
Kazimierz Pietz
Kierownik Powiatowego Ośrodka
Dokumentacji Geodezyjnej i Kartograficznej

24 GRU. 2007
Oborniki, dnia ....

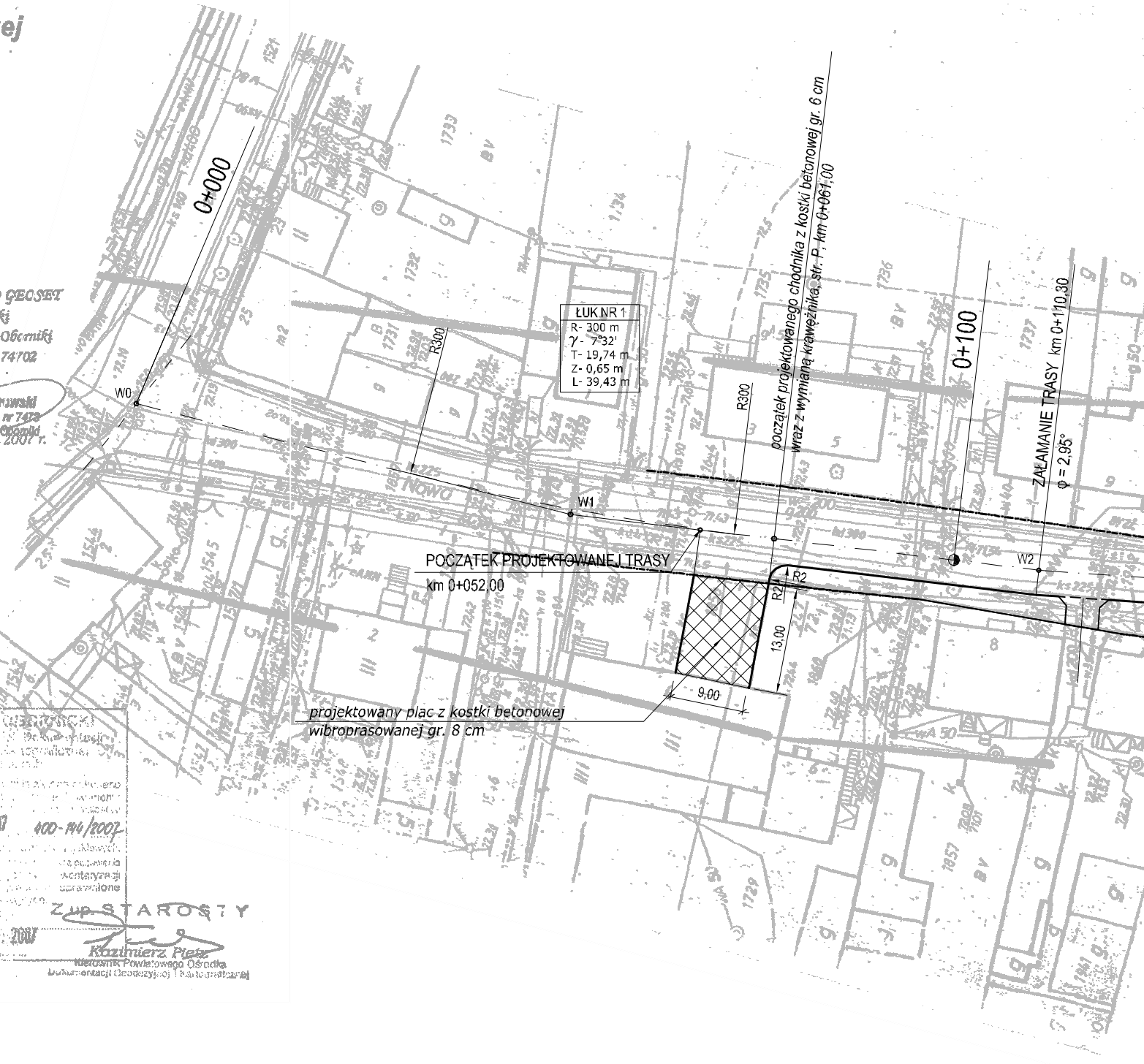
0+000
W0
R300
ŁUK NR 1
R- 300 m
γ - 7°32'
T- 19,74 m
Z- 0,65 m
L- 39,43 m
W1
R300
początek projektowanego chodnika z kostki betonowej gr. 6 cm
wraz z wymianą krawężnika, str. P, km 0+061,00
0+100
ZAŁAMANIE TRASY km 0+110,30
φ = 2,95°
W2
POCZĄTEK PROJEKTOWANEJ TRASY
km 0+052,00
R2
R2
13,00
9,00
projektowany plac z kostki betonowej
wibroprasowanej gr. 8 cm
Nowo
BV
g
1731
1732
1733
1735
1736
1737
1857
1729

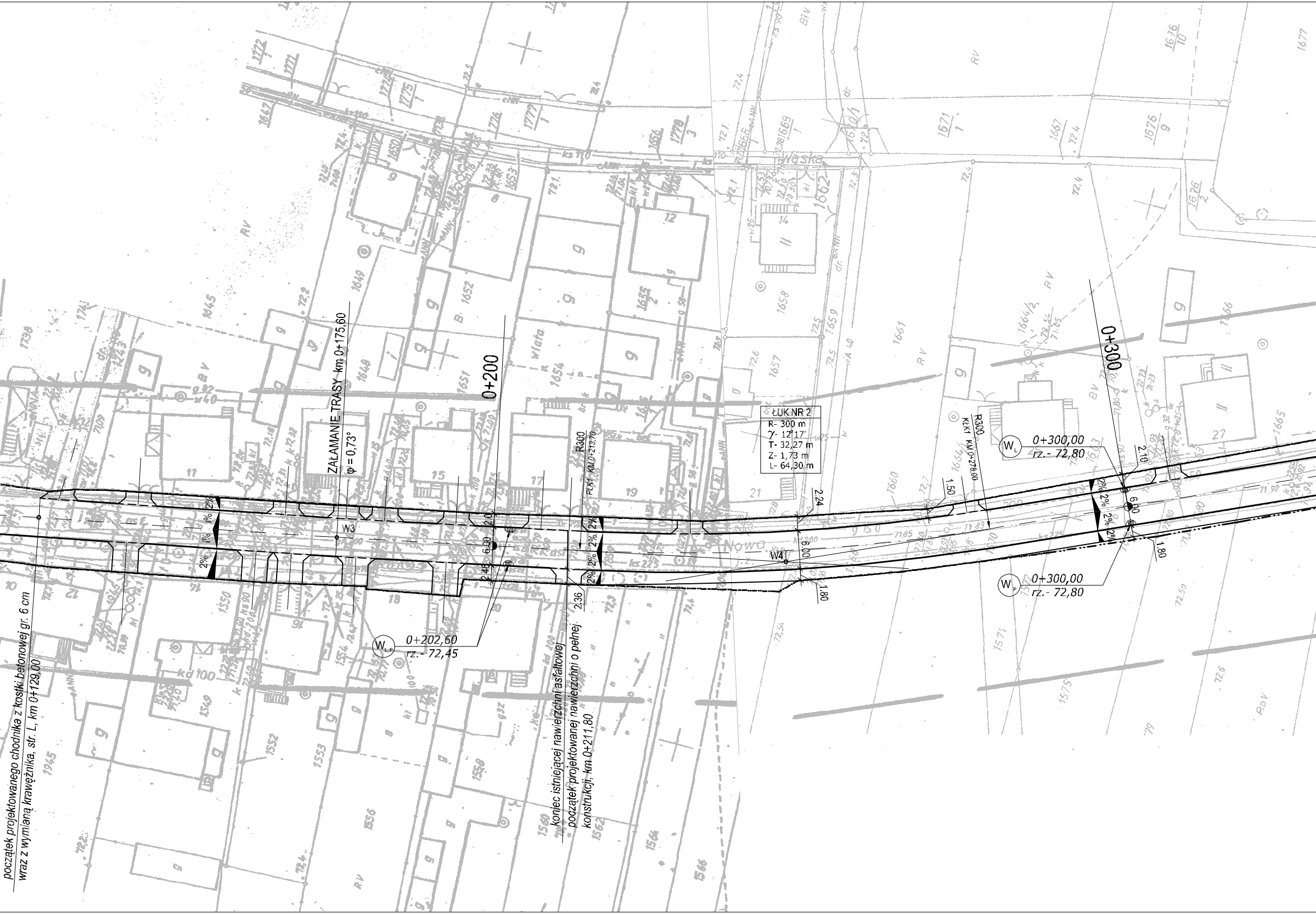
początek projektowanego chodnika z kostki betonowej gr. 6 cm
wraz z wymianą krawężnika, str. L, km 0+129,00
ZAŁAMANIE TRASY km 0+175,60
φ = 0,73°
0+200
W3
2%
1%
6.00
2.00
2.48
W_{LP}
0+202,60
rz.- 72,45
R300
PŁK1 KM 0+213,70
2.36
koniec istniejącej nawierzchni asfaltowej
początek projektowanej nawierzchni o pełnej
konstrukcji, km 0+211,80
ŁUK NR 2
R- 300 m
γ- 12°17'
T- 32,27 m
Z- 1,73 m
L- 64,30 m
W4
2.24
6.00
1.80
Nowa
Wąska
R300
KŁK1 KM 0+278,00
1.50
W_L
0+300,00
rz.- 72,80
W_P
0+300,00
rz.- 72,80
0+300
2.10
6.00
1.80

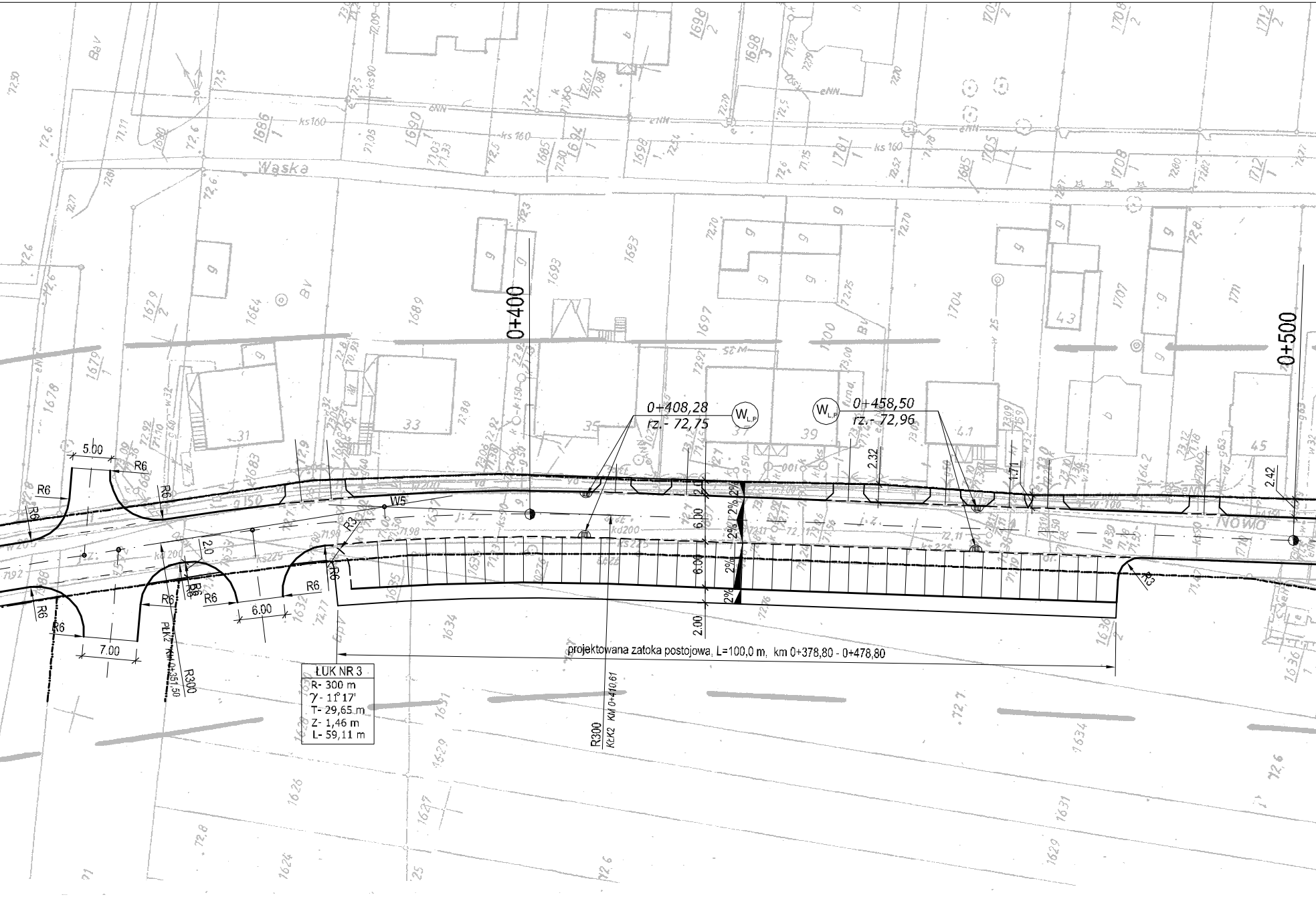
0+400
0+500
0+408,28
rz.- 72,75
0+458,50
rz.- 72,96
W L,P
W5
5.00
6.00
7.00
2.0
2.00
2.32
1.71
2.42
R6
R3
R300
PŁK2 KM 0+351,50
R300 KłK2 KM 0+410,61
2%
projektowana zatoka postojowa, L=100,0 m, km 0+378,80 - 0+478,80
ŁUK NR 3
R- 300 m
γ- 11°17'
T- 29,65 m
Z- 1,46 m
L- 59,11 m
Wąska
Nowo
ks160
ks 160
kd200
ks225
eNN
j.z.
31
33
35
37
39
41
43
45

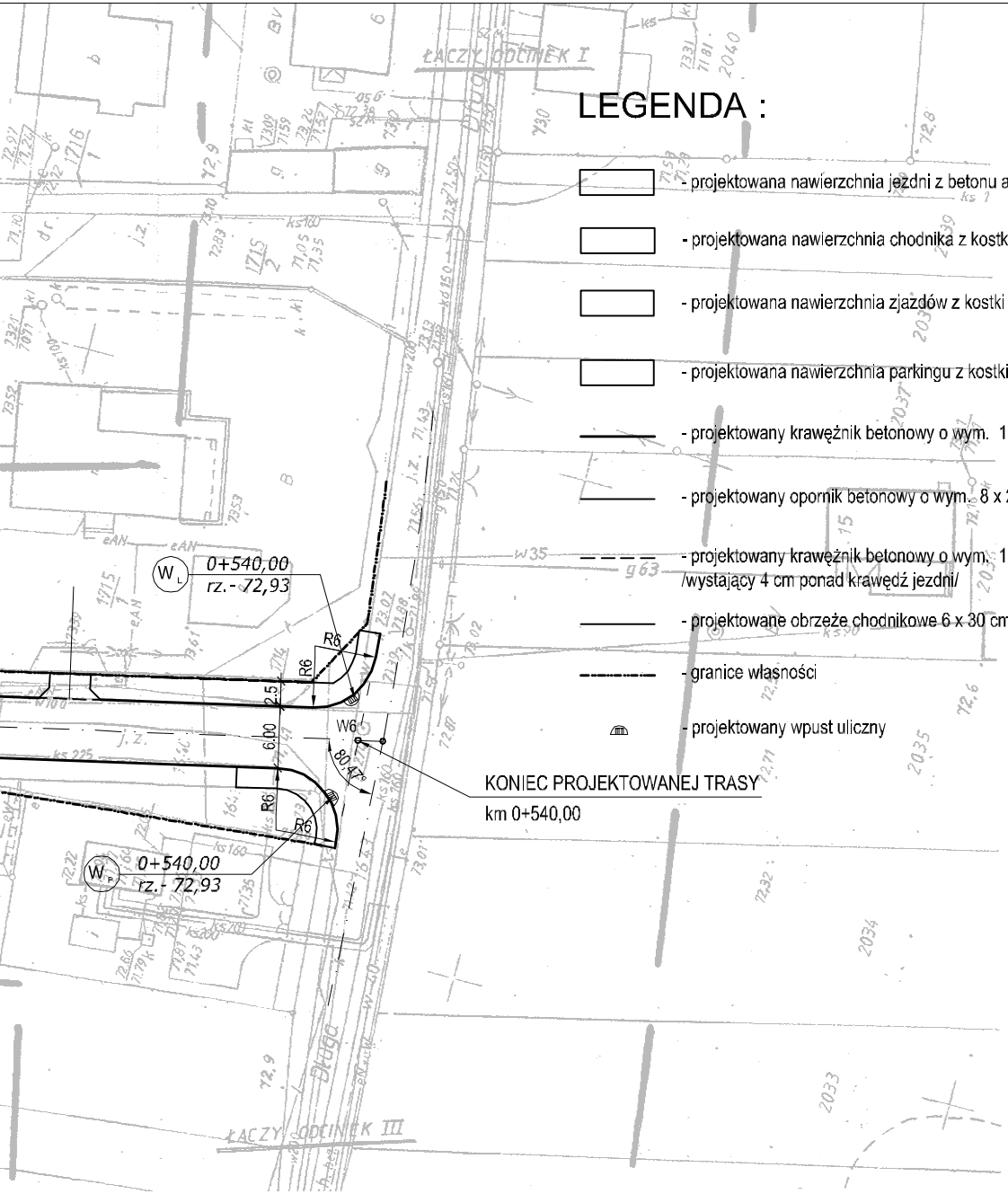
ŁĄCZY ODCINEK I
Długa
0+540,00
rz.- 72,93
R6
2,5
6,00
W6
80,47°
0+540,00
rz.- 72,93
ŁĄCZY ODCINEK III

KONIEC PROJEKTOWANEJ TRASY
km 0+540,00

LEGENDA :

▭	- projektowana nawierzchnia jezdni z betonu asfaltowego KR 2
▭	- projektowana nawierzchnia chodnika z kostki brukowej gr. 6 cm
▭	- projektowana nawierzchnia zjazdów z kostki brukowej gr. 8 cm
▭	- projektowana nawierzchnia parkingu z kostki brukowej gr. 8 cm
━━━	- projektowany krawężnik betonowy o wym. 15 x 30 cm
───	- projektowany opornik betonowy o wym. 8 x 25 cm
– – –	- projektowany krawężnik betonowy o wym. 15 x 22 cm /wystający 4 cm ponad krawędź jezdni/
───	- projektowane obrzeże chodnikowe 6 x 30 cm
-·-·-	- granice własności
⌓	- projektowany wpust uliczny

WTÓRNIK

Kopia mapy zasadniczej
skala 1:500

woj. **wielkopolskie**
powiat: **obornicki**
gmina :**Rogoźno**
obręb: **m. Rogoźno**
ulica : DŁUGA ; NOWA

ODCINEK II

wykonawca:

PRZEDSIĘBIORSTWO „GEOSET"
Jerzy Ostrowski
Słonawy 36F 64-600 Oborniki
Tel.(61)-6703901 0-602 374702

geodeta Jerzy Ostrowski
uprawnienia zaw. nr 7473
Słonawy 36F 64-600 Oborniki

Oborniki, dnia 05 GRUDNIA 2007r.

STAROSTA OBORNICKI
Powiatowy Ośrodek Dokumentacji Geodezyjnej i Kartograficznej w Obornikach

W obszarze oznaczonym linią zieloną dokonano aktualizacji treści mapy zasadniczej. Dokumenty z pomiaru uzupełniającego przyjęto do zasobu powiatowego w dniu 14 GRU. 2007 Nr 400-144/2007

Niniejsza mapa może służyć do celów projektowych. Projektowane obiekty budowlane wymagające pozwolenia na budowę podlegają wytyczeniu i inwentaryzacji powykonawczej przez jednostki uprawnione do wykonania prac geodezyjnych.

Oborniki, dnia 14 GRU. 2007

Nowa 1

PROJEKTOWANIE DRÓG I ULIC NADZORY BUDOWLANE *ZDZISŁAW FUTRO* **62-100 Wągrowiec ul. Opacka 22/8** Tel. 0-67 26-23-306 Regon 570238846 NIP 766-108-67-00			
Nazwa i adres obiektu	**Budowa ul. Nowej w Rogoźnie**	Nr rys.:	1
Przedmiot:	**Plan sytuacyjny**	Skala:	1:500
Projektant:	Futro Z. Wągrowiec ul. Opacka 22/8 Upr. 8345-558/82 § 13 p. 1	Data:	V-2009