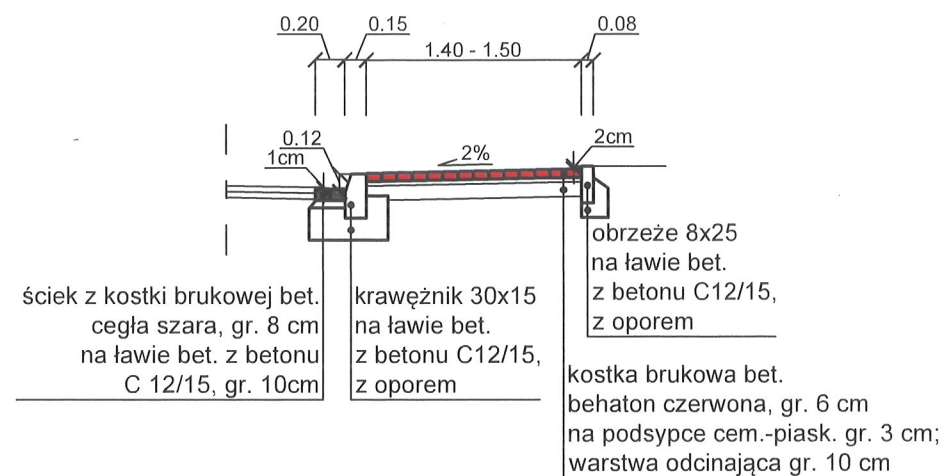
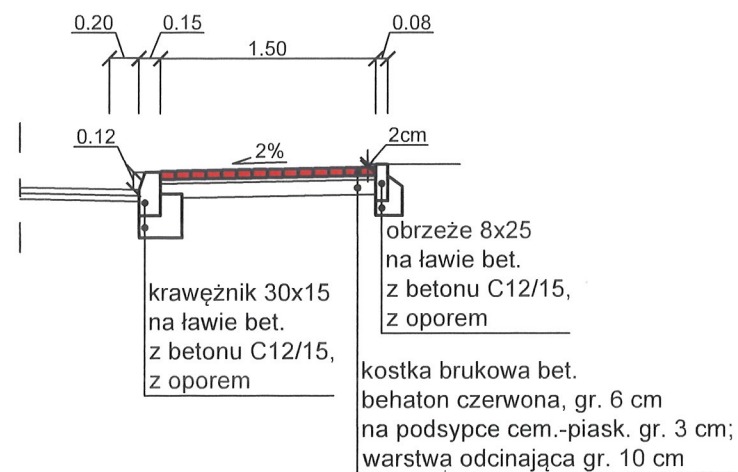


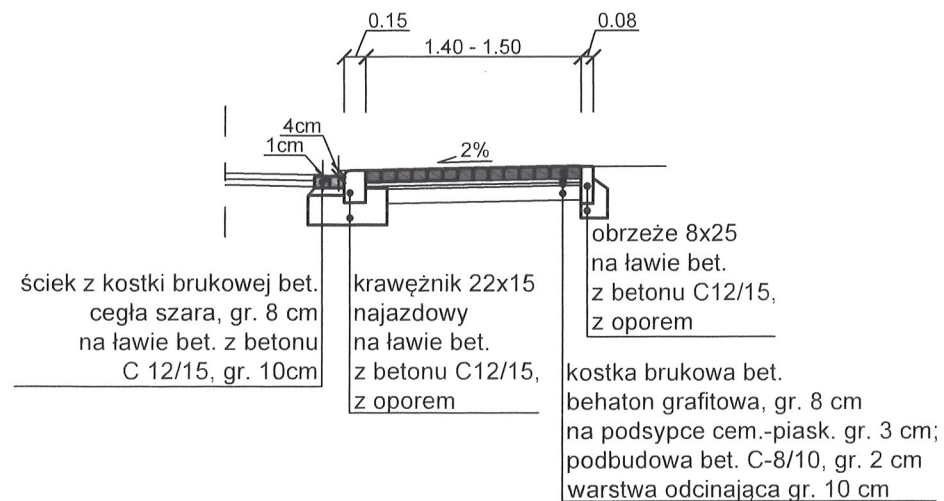
km 0+000 ÷ 0+200 - chodnik



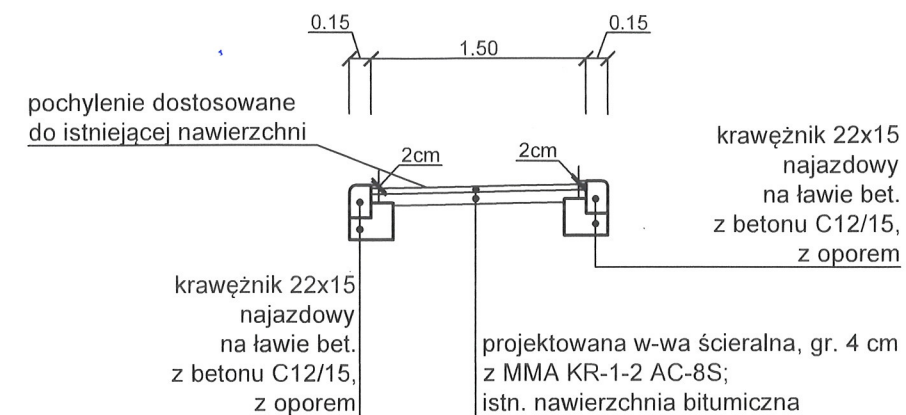
km 0+200 ÷ 0+715 - chodnik



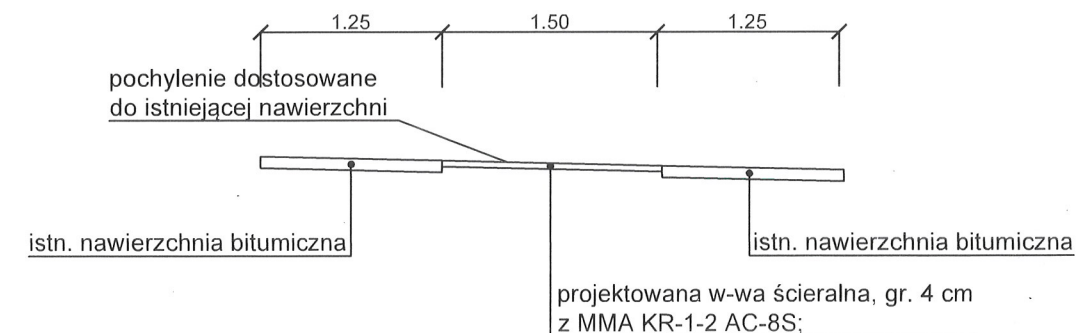
km 0+000 ÷ 0+200 - wjazdy



km 0+200 ÷ 0+715 - wjazdy wzdłuż chodnika



Poprzeczne nawiązanie do istn. nawierzchni bitumicznej



PROJEKTOWANIE I NADZORY BUDOWLANE Tadeusz Maćkowiak 62-100 Wągrowiec, ul. Kalinowa 9 tel. 511552341 REGON: 570839014 NIP: 766-106-32-60		
Nazwa i adres obiektu:	Przebudowa chodnika ul. Rolna w m. Rogoźno km 0+000÷0+715	Nr rys.: 3
Inwestor:	Gmina Rogoźno, ul. Nowa 2, 64-610 Rogoźno	Skala: 1:50
Projektant:	Tadeusz Maćkowiak technik drogowy upr. km-z-III/6/88 do projektowania i kierowania robotami 62-100 Wągrowiec, ul. Kalinowa 9	Data: listopad 2018