



# BURMISTRZ ROGOŹNA

64-610 Rogoźno, ul. Nowa 2

tel. (0-67) 26-84-400, 785-009-402, fax (0-67) 26-18-075

NIP: 6060066997, REG: 570791425

www.rogozno.pl

um@rogozno.pl

GPiM.6721.1.2023.JO

GPiM.6721.2.2023.JO

Rogoźno, dnia 9 stycznia 2023 r.

## OBWIESZCZENIE

### o przystąpieniu do sporządzenia miejscowych planów zagospodarowania przestrzennego

Na podstawie art. 17 pkt 1 ustawy z dnia 27 marca 2003 r. o planowaniu i zagospodarowaniu przestrzennym (Dz. U. z 2022 r., poz. 503 ze zm.) oraz art. 39 ust. 1 ustawy z dnia 3 października 2008 r. o udostępnianiu informacji o środowisku i jego ochronie, udziale społeczeństwa w ochronie środowiska oraz o ocenach oddziaływania na środowisko (Dz. U. z 2021r. poz. 2373) zawiadamiam o:

#### 1) podjęciu przez Radę Miejską w Rogoźnie:

- Uchwały Nr LXXV/771/2022 z dnia 28 grudnia 2022 r. w sprawie przystąpienia do sporządzenia miejscowego planu zagospodarowania przestrzennego „Garbatka Południe”;
- Uchwały Nr LXXV/772/2022 z dnia 28 grudnia 2022 r. w sprawie przystąpienia do sporządzenia miejscowego planu zagospodarowania przestrzennego „Garbatka Północ”.

Zainteresowani mogą składać wnioski do w/w. planów miejscowych w formie papierowej na adres: ul. Nowa 2, 64-610 Rogoźno lub elektronicznej, w tym w szczególności za pomocą poczty elektronicznej, na adres: [um@rogozno.pl](mailto:um@rogozno.pl) lub za pomocą platformy ePUAP, z podaniem imienia i nazwiska albo nazwy oraz adresu zamieszkania albo siedziby wnioskodawcy, przedmiotu wniosku oraz oznaczenia nieruchomości, której dotyczy;

#### 2) przystąpieniu do sporządzenia prognozy oddziaływania w/w. planów na środowisko dla potrzeb przeprowadzenia strategicznej oceny oddziaływania planu na środowisko.

Uwagi i wnioski do prognozy mogą być wnoszone w formie pisemnej, ustnie do protokołu oraz za pomocą środków komunikacji elektronicznej bez konieczności opatrywania ich bezpiecznym podpisem elektronicznym na adres [um@rogozno.pl](mailto:um@rogozno.pl);

Wnioski do planu miejscowego i prognozy należy składać w terminie **do 06.02.2023r.**, przy czym uwagi lub wnioski złożone po upływie wyznaczonego terminu, pozostawia się bez rozpatrzenia.

Granice obszarów objętych uchwałami stanowią załączniki (nr 1 i 2) do niniejszego obwieszczenia.

Podanie do publicznej wiadomości następuje poprzez umieszczenie na:

- tablicy ogłoszeń w budynku UM Rogoźno

- [bip.rogozno.pl](http://bip.rogozno.pl)

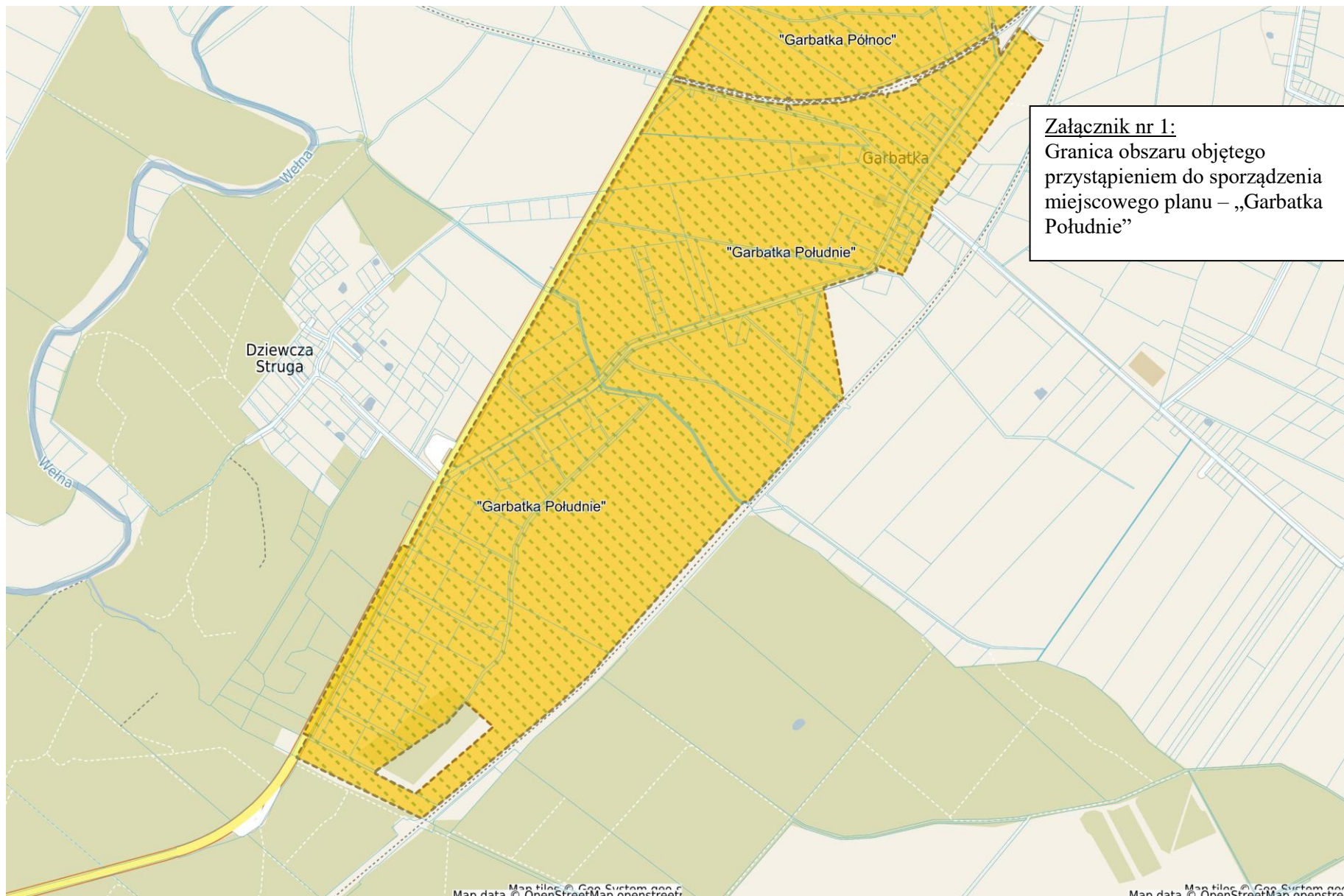
- tablicy ogłoszeń w sołectwie Garbatka

#### **Klauzula informacyjna**

Zgodnie z art. 13 Rozporządzenia Parlamentu Europejskiego i Rady (UE) 2016/679 z dnia 27 kwietnia 2016 r. w sprawie ochrony osób fizycznych w związku z przetwarzaniem danych osobowych i w sprawie swobodnego przepływu takich danych oraz uchylenia dyrektywy 95/46/WE (ogólne rozporządzenie o ochronie danych) (Dz. U. UE. L. 119.1 z 04.05.2016) informuję, że:

<b>TOŻSAMOŚĆ ADMINISTRATORA</b>	Administratorem Pana/Pani danych jest Burmistrz Rogoźna z siedzibą w Rogoźnie (64-610) przy ulicy Nowej 2.
<b>DANE KONTAKTOWE ADMINISTRATORA</b>	Z administratorem można skontaktować się mailowo: <a href="mailto:um@rogozno.pl">um@rogozno.pl</a> lub pisemnie na adres siedziby administratora
<b>DANE KONTAKTOWE INSPEKTORA OCHRONY DANYCH</b>	Administrator wyznaczył inspektora ochrony danych, z którym może się Pani/ Pan skontaktować poprzez email: <a href="mailto:iod@rogozno.pl">iod@rogozno.pl</a> Z inspektorem ochrony danych można się kontaktować we wszystkich sprawach dotyczących przetwarzania danych osobowych oraz korzystania z praw związanych z przetwarzaniem danych

<b>CELE PRZETWARZANIA I PODSTAWA PRAWNA</b>	Pana/Pani dane osobowe będą przetwarzane dla celów związanych z rozpatrzeniem wniosków dotyczących sporządzenia zmiany miejscowego planu zagospodarowania przestrzennego, na podstawie ustawy z dnia 27 marca 2003 r. o planowaniu i zagospodarowaniu przestrzennym
<b>ODBIORCY DANYCH LUB KATEGORIE ODBIORCÓW DANYCH</b>	W związku z przetwarzaniem Pani/Pana danych w celach wskazanych powyżej, dane osobowe mogą być udostępniane innym odbiorcom lub kategoriom odbiorców danych osobowych, którymi mogą być podmioty upoważnione do odbioru Pani/Pana danych osobowych na podstawie odpowiednich przepisów prawa.
<b>OKRES PRZECHOWYWANIA DANYCH</b>	Pani/Pana dane osobowe będą przetwarzane przez okres niezbędny do realizacji wskazanych powyżej celów przetwarzania, a po tym czasie przez okres niezbędny do wypełnienia przez administratora obowiązków wynikających z ustawy z dnia 14 lipca 1983 r. o narodowym zasobie archiwalnym i archiwach (Dz.U. z 2019 r., poz. 553 z późn.zm.) oraz przepisach wykonawczych.
<b>PRAWA PODMIOTÓW DANYCH</b>	W związku z przetwarzaniem przez Administratora danych osobowych przysługuje Pani/Panu: <ul style="list-style-type: none"> <li>• Prawo żądania dostępu do danych osobowych przysługuje jeżeli nie wpływa na ochronę praw i wolności osoby, od której dane te pozyskano (zgodnie z art. 8a ust.1 ustawy z dnia 27 marca 2003 o planowaniu i zagospodarowaniu przestrzennym),</li> <li>• Prawo do ich sprostowania, usunięcia lub wniesienia sprzeciwu,</li> <li>• Prawo do ograniczenia przetwarzania, przy czym wystąpienie z żądaniem ograniczenia przetwarzania nie wpływa na przebieg i wynik postępowań dotyczących sporządzenia aktów planistycznych (zgodnie z art. 8b ustawy z dnia 27 marca 2003 o planowaniu i zagospodarowaniu przestrzennym.).</li> </ul>
<b>PRAWO WNIESIENIA SKARGI DO ORGANU NADZORCZEGO</b>	Przysługuje Pani/Panu również prawo wniesienia skargi do organu nadzorczego zajmującego się ochroną danych osobowych: Biuro Prezesa Urzędu Ochrony Danych Osobowych (PUODO) Adres: Stawki 2, 00-193 Warszawa Telefon: 606-950-000

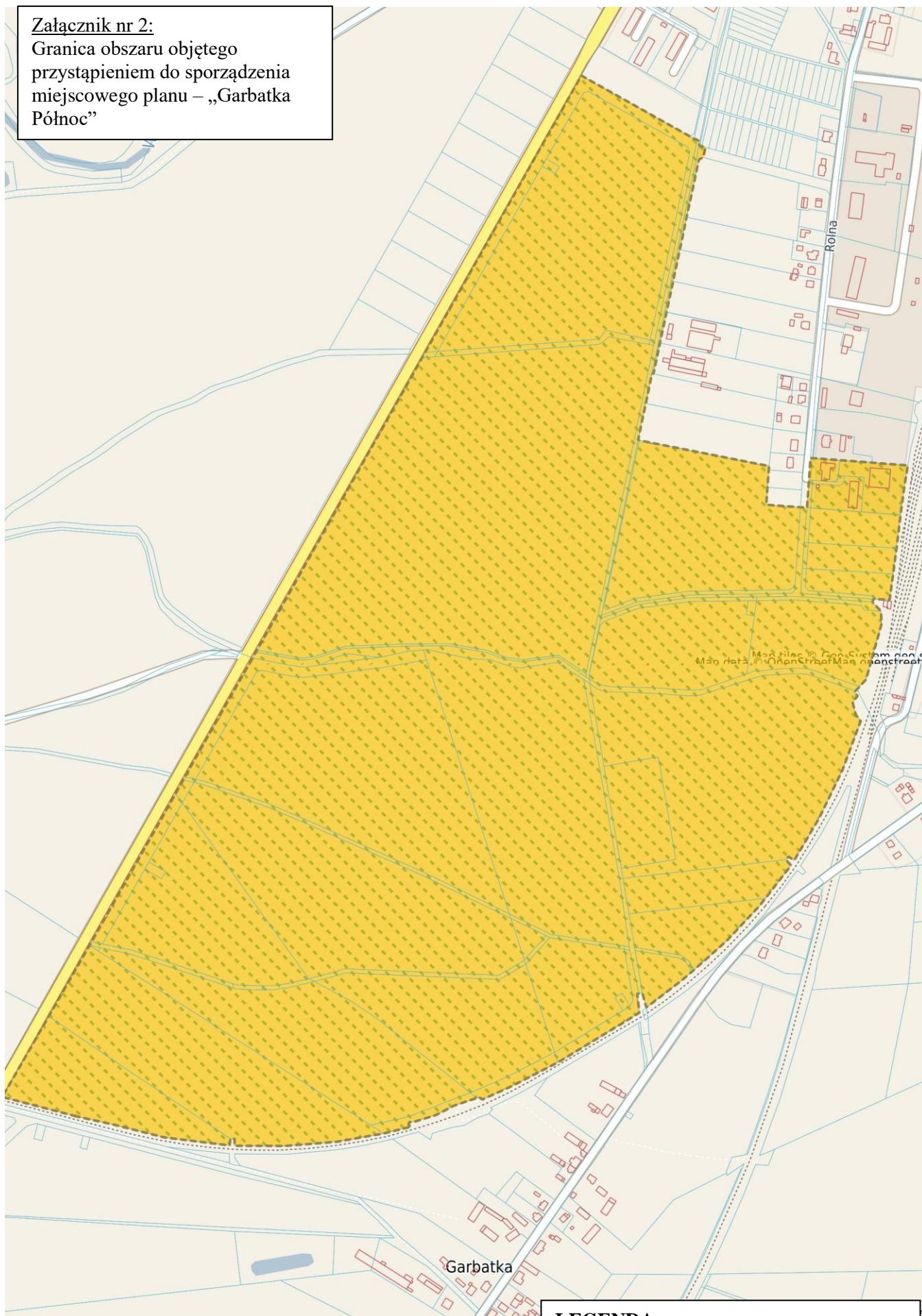


**Załącznik nr 1:**  
Granica obszaru objętego  
przystąpieniem do sporządzenia  
miejscowego planu – „Garbatka  
Południe”


**LEGENDA**  
- granica obszaru objętego planem  
Skala 1:10000



Załącznik nr 2:  
Granica obszaru objętego  
przystąpieniem do sporządzenia  
miejscowego planu – „Garbatka  
Północ”



**LEGENDA**

 - granica obszaru objętego planem

Skala 1:10000