



**REALIZACJA STRATEGII
ROZWOJU GMINY
ROGOŹNO
NA LATA 2005 - 2015**



Geneza opracowania:

Strategia Rozwoju Gminy Rogoźno na lata 2005 – 2015 została przyjęta w drodze uchwały Rady Miejskiej nr XXIX/224/2005 z dnia 23.02.2005r

Projekt Strategii Rozwoju Gminy Rogoźno przygotował zespół złożony z przedstawicieli jednostek organizacyjnych Gminy, radnych Rady Miejskiej Rogoźna oraz zaproszonych gości.

Materiałem wyjściowym opisującym stan aktualny gminy Rogoźno był, aktualizowany w lutym 2004 roku, „Raport o stanie gminy Rogoźno”. Raport wyjściowy powstał w roku 2000, a jego aktualizacja powstała przy współpracy z Wielkopolskim Ośrodkiem Kształcenia i Studiów Samorządowych. W pracach nad Strategią wykorzystywano również dane zawarte w „Planie Strategicznego Rozwoju Społeczno-Gospodarczego Powiatu Obornickiego” oraz w „Strategii Rozwoju Województwa Wielkopolskiego”. Kolejnym źródłem informacji było zestawienie zagadnień, które powstało w wyniku „burzy mózgów” przeprowadzonej w poszczególnych grupach problemowych.



WIZJA określona w strategii

Wizję gminy sformułowano w oparciu o wyniki analizy strategicznej. Potraktowano ją jako obraz Gminy Rogoźno w roku 2015, do którego należy dążyć.

Wizja:

Gmina Rogoźno to interesujące miejsce:

- ze względu na historię i walory krajobrazowe,
- gdzie przyjemnie się mieszka, ze względu na zadbane otoczenie,
- gdzie warto mieszkać, bo są perspektywy zdobycia zatrudnienia, oraz właściwego rozwoju gospodarczego, kulturalnego i oświatowego.



Cele strategiczne

Zgodnie z zapisami strategii osiągnięcie stanu przedstawionego w wizji będzie możliwe wtedy, gdy stworzone zostaną warunki dla podnoszenia poziomu życia mieszkańców.

Dlatego też nadrzędnym **celem strategicznym** będzie:

Redukcja bezrobocia do poziomu 10% w roku 2015.

Cel ten ma zostać osiągnięty poprzez realizację wiodących celów strategicznych w obszarach: Przestrzeń, Społeczność oraz Gospodarka i Praca.

Podstawą podnoszenia poziomu życia są dochody osobiste mieszkańców. Rolą samorządu jest zapewnienie warunków do rozwoju przedsiębiorczości, a w ten sposób zwiększania ilości miejsc pracy. Realizacja tych celów nie jest możliwa bez odpowiedniego przygotowania podstaw rozwoju określonych celami z obszaru: Przestrzeń.

Z kolei realizacja celów w obszarze: Społeczność ma zapewnić możliwość zaspokajania potrzeb zbiorowych w takich dziedzinach jak: edukacja, kultura, sport, pomoc społeczna, bezpieczeństwo publiczne i zdrowie.





Zestawienie wiodących celów strategicznych:

Obszar	Dziedzina
Przestrzeń	Plany przestrzenne Cel: Zrównoważony proces planowania przestrzennego z wyraźnym podziałem na główne sfery życia mieszkańców Gminy: mieszkanie, praca, wypoczynek.
	Mieszkalnictwo Cel: Stwarzanie warunków dla zaspokojenia potrzeb mieszkaniowych.
	Rolnictwo Cel: Stworzenie warunków umożliwiających rolnikom podnoszenie poziomu życia
	Infrastruktura techniczna Cel 1: Uregulowanie gospodarki wodno-ściekowej i wodociągowej na obszarze całej Gminy do roku 2015. Cel 2: Rozwój sieci energetycznych z uwzględnieniem alternatywnych źródeł oraz dyspozycji terenowych ujętych w planie przestrzennym.
Społeczność	Edukacja Cel: Wszechstronne przygotowanie dzieci i młodzieży do podjęcia decyzji dotyczącej dalszej edukacji i rozwoju
	Kultura Cel: Upowszechnianie wiedzy o regionie i zapewnienie szerokiego dostępu do kultury
	Sport Cel: Podnoszenie aktywności sportowej mieszkańców
	Pomoc społeczna Cel: Kreowanie kierunków gminnej polityki społecznej zmierzającej do wyrównywania poziomu życia mieszkańców gminy Rogoźno
	Bezpieczeństwo publiczne Cel: Zapewnienie ogólnego bezpieczeństwa mieszkańcom
	Zdrowie Cel: Wspieranie rozwoju usług medycznych dla zapewnienia jak najlepszej opieki zdrowotnej
Gospodarka i praca	Wspieranie przedsiębiorczości Cel: Wspieranie rozwoju lokalnych przedsiębiorstw
	Powiększanie rynku pracy Cel: Pozyskanie inwestorów tworzących nowe miejsca pracy



Misja strategii:

Społeczność lokalna najwyższą wartością Gminy, działalność Samorządu Gminy dla dobra społeczeństwa.

Programy operacyjne

Programy operacyjne służą realizacji celów wiodących, a przez nie – realizacji nadrzędnego celu strategicznego.

Każdy program operacyjny składać się może z jednego lub wielu zadań. Zadania dla zrealizowania danego celu wiodącego, składają się z działań. Działania to konkretne czynności, które należy podjąć w celu realizacji wyznaczonych zadań.

Każde z zadań powinno mieć określone źródła finansowania i nie należy tu ograniczać się jedynie do budżetu gminy, a raczej przedstawić możliwe alternatywy.

W treści strategii zestawiono programy operacyjne pogrupowane wg wcześniej zdefiniowanych wiodących celów strategicznych, z podziałem na poszczególne obszary i dziedziny zagadnień.

W dalszej części niniejszego opracowania dokonam omówienia realizacji strategii w odniesieniu do poszczególnych programów strategicznych i wynikających z nich założeń.



Obszar: Przestrzeń	Dziedzina: Plany przestrzenne
Cel: Zrównoważony proces planowania przestrzennego z wyraźnym podziałem na główne sfery życia mieszkańców gminy: mieszkanie, praca, wypoczynek	
Program Operacyjny: Sukcesywne uchwalanie planów zagospodarowania przestrzennego	

W ramach omawianego programu wyznaczono szereg zadań oraz szczegółowych działań do realizacji, między innymi:

- 1. Opracowanie miejscowego planu zagospodarowania przestrzennego pod AG w rejonie Garbatka – Ruda i rejon ulicy Rolnej**
- 2. Opracowanie miejscowego planu zagospodarowania przestrzennego w rejonie ulic: Nowa, Długa, Szeroka, Południowa, Boguniewska**
- 3. Sukcesywne opracowywanie miejscowych planów zagospodarowania przestrzennego dla obszarów wyznaczonych w studium**

Efektem realizacji w/w programu operacyjnego jest uchwalenie w okresie obowiązywania strategii 18 miejscowych planów zagospodarowania przestrzennego, oraz nowego Studium Kierunków i Uwarunkowań Zagospodarowania Przestrzennego Gminy.



Program Operacyjny: Sukcesywne uchwalanie planów zagospodarowania przestrzennego

Lp.:	Uchwała	Zakres opracowania	Publikacja
1	XXXI/243/2005 Rady Miejskiej w Rogoźnie z dnia 27.04.2005r.	W sprawie miejscowego planu zagospodarowania przestrzennego oczyszczalni ścieków we wsi Boguniewo	Dz.Urz.Woj. Wlkp. Nr 104 poz. 2869 z dnia 11.07.2005r.
2	XLIV/321/2006 Rady Miejskiej w Rogoźnie z dnia 29.03.2006r.	W sprawie miejscowego planu zagospodarowania przestrzennego terenu położonego w Rogoźnie w rejonie ulic: Al.M.Piłsudskiego, Fabrycznej, II Armii Wojska Polskiego	Dz.Urz.Woj. Wlkp. Nr 81 poz. 2054 z dnia 26.05.2006r.
3	XLIX/368/2006 Rady Miejskiej w Rogoźnie z dnia 27.09.2006r	W sprawie miejscowego planu zagospodarowania przestrzennego na obszarze wsi Garbatka, Ruda – obręb Gościejewo oraz w rejonie ulicy Rolnej w Rogoźnie.	Dz.Urz.Woj.Wlkp. Nr 181 poz. 4233 z dnia 27.11.2006r.
4	IX/62/2007 Rady Miejskiej w Rogoźnie z dnia 26.04.2007r.	W sprawie miejscowego planu zagospodarowania przestrzennego na obszarze miasta Rogoźno w rejonie ulic: Boguniewskiej, Południowej, Długiej i Nowej.	Dz.Urz.Woj. Wlkp. Nr 98 z dnia 29.06.2007r.
5	XI/71/2007 Rady Miejskiej w Rogoźnie z dnia 27 czerwca 2007 roku	w sprawie miejscowego planu zagospodarowania przestrzennego na obszarze działki o nr ewid. 2004/4 przy ulicy Długiej	Dz.Urz.Woj.Wlkp.Nr 126 poz.2286 z dnia 31.08.2007r. (obowiązuje od 01.10.2007r).
6	XI/72/2007 Rady Miejskiej w Rogoźnie z dnia 27 czerwca 2007 roku	w sprawie miejscowego planu zagospodarowania przestrzennego w rejonie ulic Kościuszki i Nowej.	Dz.Urz.Woj.Wlkp. Nr 126 poz.2287 z dnia 31.08.2007r. (obowiązuje od 01.10.2007r).
7	XI/73/2007 Rady Miejskiej w Rogoźnie z dnia 27 czerwca 2007 roku	w sprawie miejscowego planu zagospodarowania przestrzennego na obszarze między ulicami: Kotlarską, W. Poznańską, Długą, Nową.	Dz.Urz.Woj.Wlkp.Nr 126 poz.2288 z dnia 31.08.2007r. (obowiązuje od 01.10.2007r).
8	XLIII/291/2009 Rady Miejskiej w Rogoźnie z dnia 24 sierpnia 2009 r.	w sprawie miejscowego planu zagospodarowania przestrzennego na obszarze działek o nr nr ewid. 53/2, 478 położonych w miejscowości Jaracz	Dz.Urz.Woj. Wielkop. Nr 180 poz.3035 z dnia 15.10.2009 r. (obowiązuje od 15.11.2009r).
9	XLIII/293/2009 Rady Miejskiej w Rogoźnie z dnia 24 sierpnia 2009 r.	W sprawie zmiany miejscowego planu zagospodarowania przestrzennego na obszarze wsi Garbatka, Ruda- obręb Gościejewo oraz w rejonie ul. Rolnej w Rogoźnie, na obszarze części działki o nr ewid. 286/7 położonej w Rogoźnie przy ul. Rolnej	Dz.Urz.Woj. Wielkop. Nr 180 poz.3036 z dnia 15.10.2009 r. (obowiązuje od 15.11.2009r).
10	XLIV/303/2009 Rady Miejskiej w Rogoźnie z dnia 30 września 2009 r.	w sprawie miejscowego planu zagospodarowania przestrzennego na obszarze działek o nr nr ewid. 38/3 i 38/4 położonych w miejscowości Kaziopole	Dz.Urz.Woj. Wielkop. Nr 214 poz.3692 z dnia 04.12.2009 r.. (obowiązuje od 04.01.2010 r).



Program Operacyjny: Sukcesywne uchwalanie planów zagospodarowania przestrzennego

Lp.:	Uchwała	Zakres opracowania	Publikacja
11	XLV/313/2009 Rady Miejskiej w Rogoźnie z dnia 28 października 2009 r.	w sprawie miejscowego planu zagospodarowania przestrzennego na obszarze części działek o nr nr ewid. 25/18, 38 i obszarze działki o nr ewid. 61/11 położonych w miejscowości Cieśle.	Dz.Urz.Woj. Wielkop. Nr 238 poz.4446 z dnia 31.12.2009 r.. (obowiązuje od 31.01.2010 r).
12	XLVI/325/2009 Rady Miejskiej w Rogoźnie z dnia 25 listopada 2009 r.	w sprawie zmiany miejscowego planu zagospodarowania przestrzennego terenu położonego w Rogoźnie w rejonie ulic: Al.M.Piłsudskiego, Fabrycznej, II Armii Wojska Polskiego uchwalonego przez Radę Miejską w Rogoźnie uchwała Nr XLIV/321/2006 z dnia 29.03.2006 r.	Dz.Urz.Woj. Wielkop. Nr 50 poz. 1152 z dnia 16.03.2010 r. (obowiązuje od 16.04.2010 r).
13	XLVI/326/2009 Rady Miejskiej w Rogoźnie z dnia 25 listopada 2009 r.	w sprawie miejscowego planu zagospodarowania przestrzennego na obszarze działki o nr ewid.32 położonej w Rogoźnie przy ul.Łąkowej	Dz.Urz.Woj. Wielkop. Nr 50 poz. 1153 z dnia 16.03.2010 r. (obowiązuje od 16.04.2010 r).
14	VIII/50/2011 Rady Miejskiej w Rogoźnie z dnia 30 marca 2011 r.	w sprawie miejscowego planu zagospodarowania przestrzennego na obszarze miasta Rogoźna terenu położonego przy ulicy Działkowej.	Dz.Urz.Woj. Wielkop. Nr 148 poz. 2390 z dnia 27.05.2011 r. (obowiązuje od 27.06.2011 r).
15	VIII/50/2011 Rady Miejskiej w Rogoźnie z dnia 30 marca 2011 r.	w sprawie miejscowego planu zagospodarowania przestrzennego na obszarze działek o nr. ewid. od 150/2 do 150/14 położonych w miejscowości Nienawiszcz.	Dz.Urz.Woj. Wielkop. Nr 148 poz. 2391 z dnia 27.05.2011 r. (obowiązuje od 27.06.2011 r).
16	XVI/117/2011 Rady Miejskiej w Rogoźnie z dnia 30 listopada 2011 r.	W sprawie zmiany miejscowego planu zagospodarowania przestrzennego terenu położonego w Rogoźnie w rejonie ulic: Al.M. Piłsudskiego, Fabrycznej, II Armii Wojska Polskiego, na obszarze działki o nr ewid. 820/3 przy ul. Fabrycznej.	Dz.Urz.Woj. Wielkop. poz. 127 z dnia 05.01.2012 r. (obowiązuje od 05.02.2012 r).
17	XXII/163/2012 Rady Miejskiej w Rogoźnie z dnia 30 maja 2012 r.	W sprawie miejscowego planu zagospodarowania przestrzennego na obszarze części wsi Słomowo.	Dz.Urz.Woj. Wielkop. poz. 3387 z dnia 25.07.2012 r. (obowiązuje od 25.08.2012 r).
18	XLI/301/2014 Rady Miejskiej w Rogoźnie z dnia 29 stycznia 2014 r	w sprawie miejscowego planu zagospodarowania przestrzennego na obszarze miasta Rogoźna w rejonie ulic: Magazynowej i Aleje Marszałka Piłsudskiego	Dz.Urz.Woj. Wielkop. poz. 1531 z dnia 10.03.2013 r.

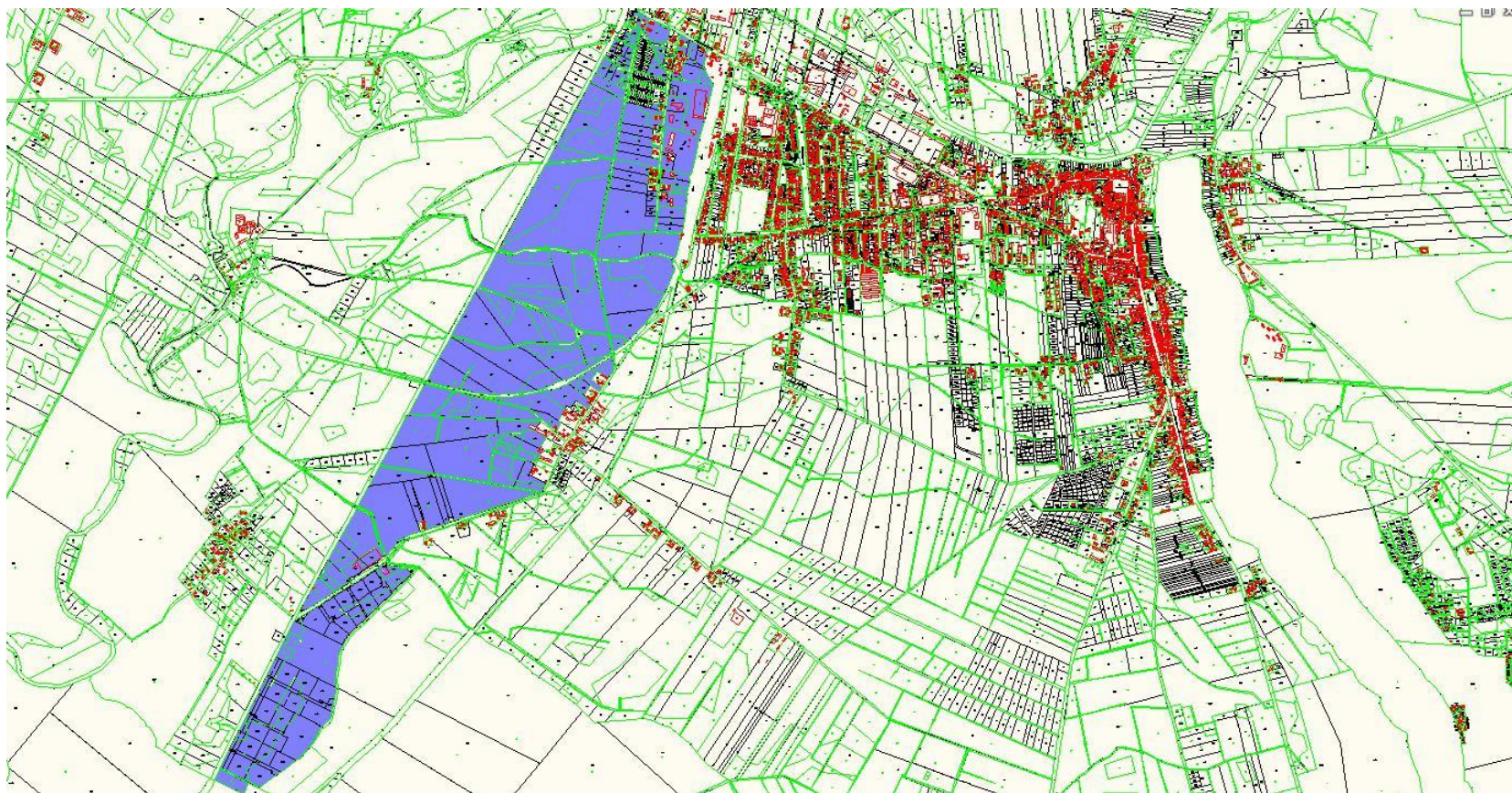


Program Operacyjny: Sukcesywne uchwalanie planów zagospodarowania przestrzennego



Program Operacyjny: Sukcesywne uchwalanie planów zagospodarowania przestrzennego

Obszar przeznaczony na „aktywizację gospodarczą” na podstawie planu zatwierdzonego Uchwałą nr XLIX/368/2006 Rady Miejskiej w Rogoźnie z dnia 27 września 2006 r. w sprawie miejscowego planu zagospodarowania przestrzennego na obszarze wsi Garbatka, Ruda - obręb Gościejewo oraz w rejonie ul. Rolnej w Rogoźnie, oraz wcześniejszych.



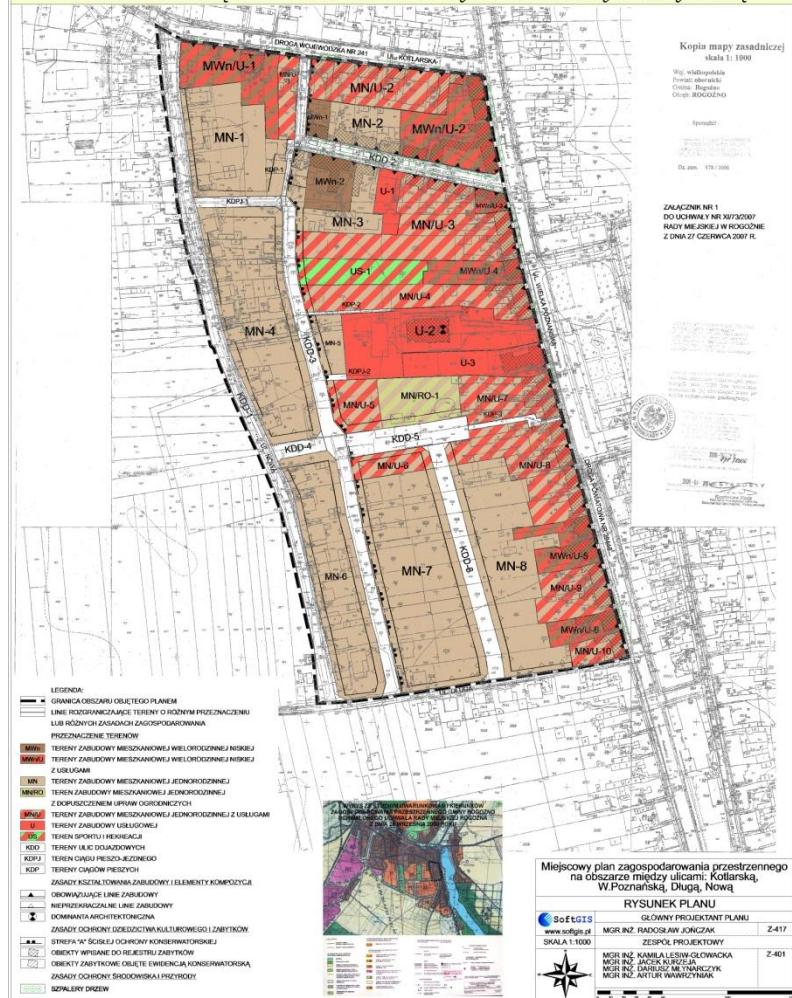
Program Operacyjny: Sukcesywne uchwalanie planów zagospodarowania przestrzennego



Program Operacyjny: Sukcesywnie uchwalanie planów zagospodarowania przestrzennego



MIEJSCOWY PLAN ZAGOSPODAROWANIA PRZESTRZENNEGO W REJONIE ULIC KOŚCIUSZKI I NOWEJ



Obszar: Przestrzeń

Dziedzina: Mieszkalnictwo

Cel: Stwarzanie warunków dla zaspokojenia potrzeb mieszkaniowych.

Program Operacyjny: Rozwój bazy mieszkaniowej

1. Opracowanie programu rewitalizacji zasobów mieszkaniowych

Zlecenie wyspecjalizowanej firmie wykonanie programu rewitalizacji zasobów mieszkaniowych

W ramach realizacji tego złożenia Uchwałą nr VII/46/2007 Rady Miejskiej w Rogoźnie z dnia 28 lutego 2007r zatwierdzono Lokalny Program Rewitalizacji Obszarów Miejskich dla Miasta Rogoźna na lata 2007 – 2013. Realizacji w/w programu była przedmiotem obrad Rady Miejskiej w miesiącu lutym 2014r

2. Przygotowanie terenów pod budownictwo mieszkaniowe

Sukcesywne uzbrajanie terenów przeznaczonych w miejscowym planie zagospodarowania przestrzennego pod budownictwo mieszkaniowe

Głównym sposobem realizacji powyższego zadania jest uchwalanie nowych Miejscowych Planów Zagospodarowania Przestrzennego (względnie ustalania warunków zabudowy w drodze decyzji administracyjnej), sytuacja związana z planami miejscowymi została omówiona w poprzednim punkcie. Należy również dodać, że ustalania MPZP stanowią postawę do konstruowania planów funkcjonowania jednostek właściwych do realizacji inwestycji infrastrukturalnych np.: Planu rozwoju i modernizacji urządzeń wodociągowych i kanalizacyjnych



Obszar: Przestrzeń	Dziedzina: Rolnictwo
Cel: Stworzenie warunków umożliwiających rolnikom podnoszenie poziomu życia	
Program Operacyjny: Stwarzanie warunków dla rozwoju rolnictwa i agroturystyki	

1. Wspomaganie tworzenia grup marketingowo-producencyjnych w rolnictwie

Doradztwo w zakresie organizacji i pozyskiwania środków na stwarzanie grup marketingowo-producencyjnych w rolnictwie

Wsparcie dla grup producentów rolnych w ramach Programu Rozwoju Obszarów Wiejskich na lata 2007-2013 jest kontynuacją działania zapoczątkowanego w Planie Rozwoju Obszarów Wiejskich z lat 2004 – 2006. Udzielana pomoc finansowa ma ułatwić tworzenie i funkcjonowanie grup producentów rolnych, powstających w celu: dostosowania produkcji do wymogów rynkowych, wspólnego wprowadzania przez członków grupy towarów do obrotu, w tym przygotowania do sprzedaży i dostaw do odbiorców hurtowych oraz ustalania wspólnych zasad informowania o produkcji, ze szczególnym uwzględnieniem wysokości zbiorów i dostępności produktów. Wg. informacji uzyskanych z miejscowego biura Ośrodka Doradztwa Rolniczego na terenie Gminy Rogoźno obecnie funkcjonuje jedna grupa producentów rolnych.

2. Zmniejszanie zasobów użytków rolnych, aktualnie odłogowanych i zarazem o niskiej jakości, przeznaczenie tych zasobów na inne cele: np. zalesianie, zabudowę, itd. Uruchomienie działań ułatwiających wykorzystanie środków budżetowych, kredytów preferencyjnych, środków pomocowych

Pomimo iż większość użytków rolnych na obszarze Gminy stanowią gleby niższych klas bonitacyjnych, na terenie Gminy Rogoźno nie obserwuje się znaczącej ilości gruntów odłogowanych. Występujące przypadki odłogowania gleb mają charakter epizodyczny, zapewne istotny wpływ na taki stan rzeczy mają płatności obszarowe, które niejako gwarantują minimalny próg rentowności upraw. W odniesieniu do omawianego zagadnienia należy również wspomnieć, że ARiMR prowadziła również nabór wniosków w ramach programu: „Zalesianie gruntów rolnych PROW 2007-2013”, zalesianie gruntów rolnych i nieużytków nie cieszy się jednak szczególną popularnością w naszym regionie.



Obszar: Przestrzeń	Dziedzina: Infrastruktura drogowa
Cel: Rozwój sieci drogowej	
Program Operacyjny: Usprawnienie infrastruktury komunikacyjnej	

- 1. Wyprowadzenie ruchu tranzytowego poza miasto.** Lobbing na rzecz budowy obwodnicy Rogoźna. Ścisła współpraca z zarządami dróg krajowych, wojewódzkich i powiatowych.

Przebieg projektowanej obwodnicy ustalono w treści Studium Uwarunkowań i Kierunków Zagospodarowania Przestrzennego Gminy Rogoźno uchwalonego uchwałą Rady Miejskiej w Rogoźnie nr XXIV/165/2008 z dnia 30.04.2008r. Zagadnienie budowy obwodnicy było szeroko omawiane przez Radę Miejską w 2013r. Pomimo podejmowanych przez Rogoziński samorząd aktywnych działań na rzecz budowy obwodnicy, do chwili obecnej właściwe jednostki pomimo zapewnień o wsparciu dla inicjatywy nie wydały żadnych wiążących deklaracji w przedmiotowej sprawie.

- 2. Wykonanie dróg do nowo powstających osiedli.** Przygotowanie dokumentacji technicznej
- 3. Podniesienie standardu dróg istniejących.** Budowa chodników, parkingów i modernizacja nawierzchni już istniejących dróg

W ramach realizacji założeń strategii w okresie jej obowiązywania wykonano szereg inwestycji drogowych, w głównej mierze dotyczących remontów i modernizacji dróg istniejących.



Program Operacyjny: Usprawnienie infrastruktury komunikacyjnej

Inwestycje drogowe na terenie miasta Rogoźno

lp	ulica	kwota	chodnik kostka	Zjazdy parking. kostka	Droga bitumicz.	Droga z kostki
1	Czarnkowska	133 115,61	927,10	200,31	-	
2	Kard.S.Wyszyńskiego	176 683,76	998,99	458,85	-	
3	Nowa	59 905,50	288,87	69,85	-	
4	Kościuszki dr.osiedl.nr 1	406 284,93	436,90	328,40	136,10	1 884,60
5	Kościuszki etap IV dr. Nr 2	183 164,58	1 337,50	30,00		
6	Kościuszki droga zbiorcza	796 792,06	858,96	1 197,79	1 864,00	
7	Seminarialna	65 024,26	149,00	-	-	
8	Wójtostwo	382 578,19	335,60	130,80	1 371,00	
9	W. Poznańska	365 571,44	867,49	160,40	1 161,00	
10	Czarnkowska	119 393,72	651,49	159,22	-	
11	Wyszyńskiego, Rynkowa, Pl. P.Wlkp	229 908,38	367,54	62,90	-	
12	Polna	90 526,19	294,70	200,50	-	
13	Paderewskiego - Kościuszki	591 035,69	260,60	-	-	1 557,70
14	Lipowa - Wójtostwo	37 093,58	196,50	37,00	-	
15	Nowa	817 392,13	1 613,45	928,12	2 029,50	
16	Cmentarna	45 914,35	347,50	-	-	
17	Seminarialna- Kościuszki	48 048,96	377,23	-	-	
18	Długa	755 816,87	141,00	82,50	1 142,50	1 776,75
19	Lipowa pr. strona	50 911,20	230,00	22,00	-	
20	Przy Orliku	183 633,90	390,00		-	
	Razem:	5 538 795,3	11 070,42	4 068,64	7 704,10	5 219,05



Program Operacyjny: Usprawnienie infrastruktury komunikacyjnej

Inwestycje drogowe na obszarach wiejskich:

- Droga gminna nr 273521P Gościejewko – Gościejewo
- Droga gminna nr 272511P w Gościejewie
- Przebudowa drogi dojazdowej – gminnej Jaracz Młyn – Jaracz w km 0+000 do 0+930
- Droga osiedlowa w Rudzie (po remoncie)
- Droga gminna w Parkowie
- Przebudowa drogi Owieczki – Owieczki Małe
- Budowa drogi gminnej w Studzieńcu
- Budowa chodnika przy drodze gminnej w Słomowie
- Remont drogi nr. 272517P Pruśce – Stare
- Remont mostu w drogowego w Gościejewie
- Przebudowa dróg dojazdowych do gruntów rolnych: Parkowo – Boguniewo, Parkowo – Moksz – Międzylesie
- Remont chodnika w miejscowości Owieczki
- Budowa drogi w miejscowości Dziewcza Struga etap I
- droga wraz z chodnikiem w miejscowości Wełna



Program Operacyjny: Usprawnienie infrastruktury komunikacyjnej



Program Operacyjny: Usprawnienie infrastruktury komunikacyjnej



Obszar: Przestrzeń	Dziedzina: Infrastruktura techniczna
Cel: Uregulowanie gospodarki wodno-ściekowej na obszarze całej gminy do roku 2015.	
Program Operacyjny: Sukcesywna aktualizacja planu rozwoju i modernizacji urządzeń wodociągowych i kanalizacyjnych	

- 1. Aktualizacja planu rozwoju urządzeń wodociągowych i kanalizacyjnych,**
Określenie zapotrzebowania na sieci wodociągowe i kanalizacyjne, Określenie kosztów inwestycji, Ustalenie harmonogramu realizacji inwestycji

to zadanie wynika głównie z potrzeb zewnętrznych zgłaszanych przez odbiorców usług lub radnych Rady Miejskiej w Rogoźnie.

- 2. Aktualizacja planu modernizacji urządzeń wodociągowych i kanalizacyjnych,**
Diagnoza stanu technicznego istniejących urządzeń wodociągowych i kanalizacyjnych w celu optymalizacji wykorzystania zasobów, Określenie potrzeb w zakresie modernizacji urządzeń wodociągowych i kanalizacyjnych

to zadanie wynika głównie z wewnętrznych potrzeb definiowanych przez pracowników Spółki.



Program Operacyjny: Sukcesywna aktualizacja planu rozwoju i modernizacji urządzeń wodociągowych i kanalizacyjnych

3. Uchwalenie planów rozwoju i modernizacji urządzeń wodociągowych i kanalizacyjnych

Od 2005 roku Rada Miejska podjęła następujące uchwały dotyczące Wieloletniego planu rozwoju i modernizacji urządzeń wodociągowych i urządzeń kanalizacyjnych:

- Uchwała Nr XLII/307/2006 z dn. 25.01.2006 r. w sprawie zmiany Uchwały Nr XVI/137/2004 Rady Miejskiej w Rogoźnie z dn. 26.02.2004 r., dotyczącej Planu rozwoju i modernizacji urządzeń wodociągowych i kanalizacyjnych na lata 2003 – 2006.
- Uchwała Nr VI/43/2007 z dn. 14.02.2007 r. w sprawie uchwalenia Planu rozwoju i modernizacji urządzeń wodociągowych i urządzeń kanalizacyjnych w latach 2007 – 2009.
- Uchwała Nr XLII/283/2009 z dn. 24.06.2009 r. w sprawie uchwalenia Planu rozwoju i modernizacji urządzeń wodociągowych i urządzeń kanalizacyjnych w latach 2010 – 2012.
- Uchwała Nr XXI/160/2012 z dn. 25.04.2012 r. w sprawie uchwalenia wieloletniego planu rozwoju i modernizacji urządzeń wodociągowych i urządzeń kanalizacyjnych na lata 2012 – 2014.
- Uchwała Nr XXXIII/246/2013 z dn. 29.05.2013 r. w sprawie uchwalenia wieloletniego planu rozwoju i modernizacji urządzeń wodociągowych i urządzeń kanalizacyjnych na lata 2013 – 2016.

Terminy realizacji powyższych zadań określone zastały na listopad każdego roku dla aktualizacji planów, a grudzień dla uchwalenia planów. Terminy te w praktyce uległy zmianom z powodu konieczności wprowadzania zmian do uchwalonych planów, zmianom okresów obowiązywania taryf za zbiorowe zaopatrzenie w wodę i zbiorowe odprowadzanie ścieków, a także dlatego, że Rada Miejska ma 3 miesiące na uchwalenie takiego planu od momentu przedłożenia planu do weryfikacji Burmistrzowi Rogoźna.



Obszar: Przestrzeń	Dziedzina: Infrastruktura techniczna
Cel: Rozwój sieci energetycznych z uwzględnieniem alternatywnych źródeł oraz dyspozycji terenowych ujętych w planie przestrzennym.	
Program Operacyjny: Program zabezpieczenia energetycznego gminy.	

1. **Rozwój sieci ciepłowniczych**, Rozbudowa sieci, Nowe kotłownie lokalne.

- Lata 2006 – 2007 kompleksowa modernizacja napowietrznej i kanałowej sieci ciepłowniczej na odcinku od Kotłowni Megawat do budynku Kościuszki 37. Położono nowe sieci w technologii rur preizolowanych o średnicach od DN 200 do DN 40. Łączna długość nowej sieci przesyłowej z przyłączami to 2 x 1.080 m. Całkowity koszt netto zadania to kwota 472 tys. zł
- Rok 2008 kotłownia gazowa w sali gimnastycznej LO. Moc 40 kW, wykonie własne, koszt wykonania 37 tyś. zł netto

2. **Rozwój sieci gazowych**, Aktualizacja koncepcji programowej gazyfikacji części południowej gminy, rozbudowa sieci.

W ramach realizacji założeń programu dotyczących gazyfikacji kontynuowano rozbudowę sieci gazowej Gościejewo – Karolewo – Tarnowo - Laskowo. Jeszcze w trakcie realizacji tych inwestycji doszło do zmian o charakterze formalnoprawnym, znowelizowane przepisy, które zmieniły status zadań związanych z doprowadzeniem gazu do gospodarstw domowych, w taki sposób, że zadania tego rodzaju przestały być zadaniami własnymi gmin. W związku z powyższym z przyczyn obiektywnych nie kontynuowano rozbudowy sieci gazowej staraniem samorządu.



Program Operacyjny: Program zabezpieczenia energetycznego gminy.

3. Wykorzystanie odnawialnych źródeł energii, Zdefiniowanie możliwości i posiadanych zasobów

Na chwilę obecną na terenie Gminy Rogoźno wydano 7 decyzji o warunkach zabudowy ustalających lokalizację 8 elektrowni wiatrowych. W drodze uchwały nr XXII/163/2012 z dnia 30 maja 2012 r. przyjęto Miejskowy Plan Zagospodarowania Przestrzennego na obszarze części wsi Słomowo który zakłada lokalizację w obszarze opracowania 6 elektrowni wiatrowych do 3 MW każda, o maksymalnej wysokości wieży do 125m.

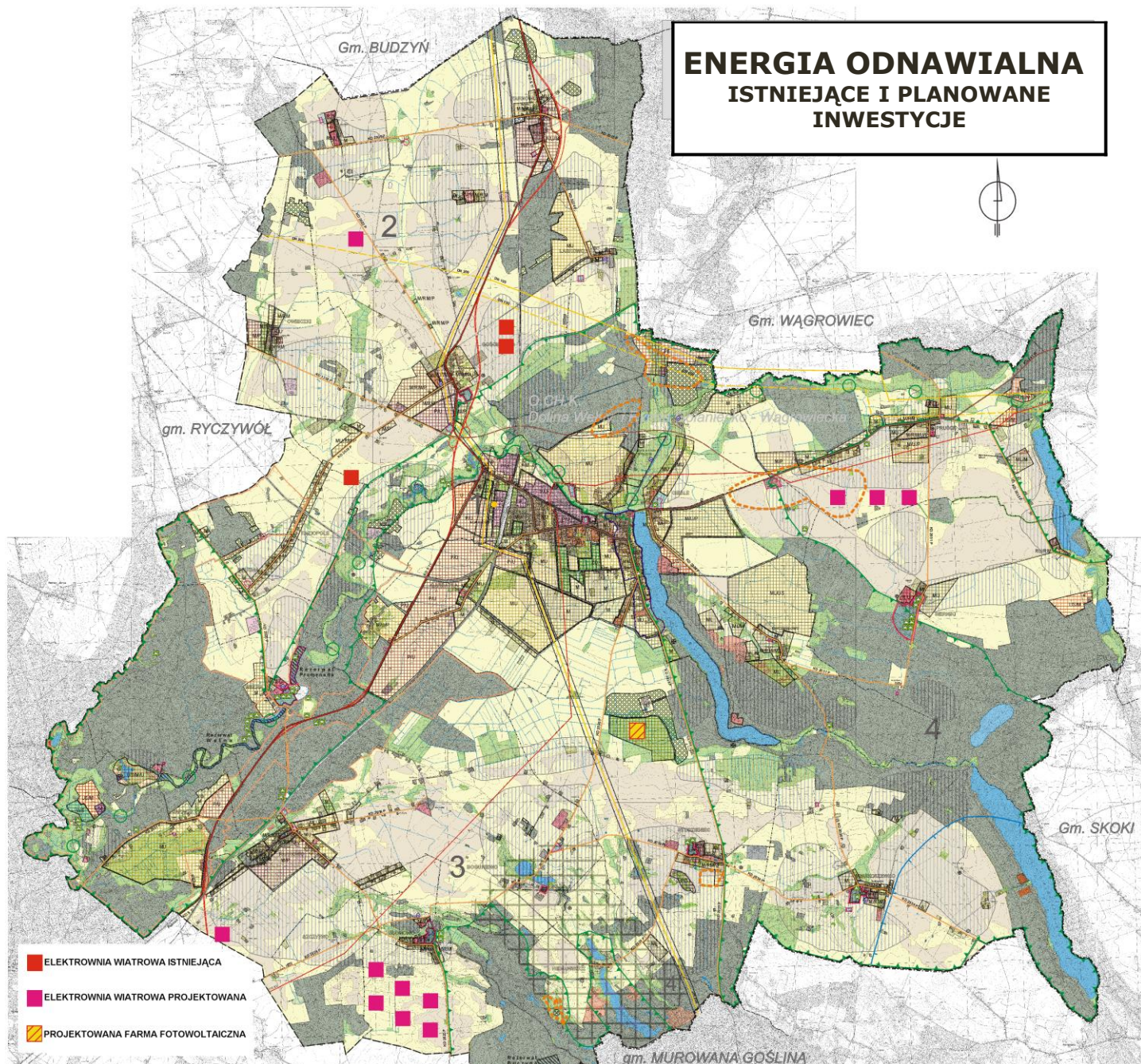
Decyzją Burmistrza Rogoźna nr GPiM.6730.113.2013.BR z dnia 08.10.2013r ustalono warunki zabudowy dla budowy farmy fotowoltaicznej na terenie działki nr 251/4 położonej w miejscowości Międzylesie, o łącznej mocy do 2MW.

Wykaz wydanych decyzji ustalających warunki zabudowy dla elektrowni wiatrowych

Lp.	Lokalizacja obiektu gmina	Lokalizacja obiektu adres	Wysokość wieży	Moc	Wielkość śmigieł	decyzja o warunkach zabudowy
1.	Parkowo	Parkowo, dz. Nr 35	Wysokość zawieszenia wirnika ok.125m, łączna wysokość ok.170m	ok. 2,3MW	Średnica wirnika ok.90,0m	GPiM.7331-8-14/06 14.02.2007r.
2.	Pruście	Pruście , dz. Nr 184 i 185	Wysokość zawieszenia wirnika ok.110m, łączna wysokość ok.155m	ok. 2,0MW	Średnica wirnika ok.90,0m	GPiM. 7331-118/07 z dnia 14.11.2007r
3.	Pruście	Pruście , dz. Nr 422 i 199	Wysokość zawieszenia wirnika ok.110m, łączna wysokość ok.155m	ok. 2,0MW	Średnica wirnika ok.90,0m	GPiM. 7331-119/07 z dnia 14.11.2007r.
4.	Gościejewo	Gościejewo , dz. Nr 35 i 36	Wysokość zawieszenia wirnika ok.110m, łączna wysokość ok.155m	ok. 2,0MW	Średnica wirnika ok.90,0m	GPiM. 7331-120/07 z dnia 14.11.2007r
5.	Kaziopole	Kaziopole dz. Nr 63	Wysokość zawieszenia wirnika do 75m,	do 0,8 MW	Średnica wirnika do 53,0 m	GPiM.7331-144/09 04.03.2009r.
6.	Gościejewo	Gościejewo , dz. Nr 197/2	Wysokość zawieszenia wirnika do125m, łączna wysokość ok.170m	do 2,0MW 2 sztuki	Średnica wirnika do 90,0m	GPiM. 7331-18/10 21.04.2010r.
7.	Pruście	Pruście , dz. Nr 415	Wysokość zawieszenia wirnika do125m, łączna wysokość ok.170m	do 2,0MW	Średnica wirnika do 90,0m	GPiM. 7331-52/10 15.07.2010 r.



ENERGIA ODNAWIALNA ISTNIEJĄCE I PLANOWANE INWESTYCJE



Obszar: Społeczność

Dziedzina: Edukacja

Cel: Wszechstronne przygotowanie dzieci i młodzieży do podjęcia decyzji dotyczącej dalszej edukacji i rozwoju

Program Operacyjny: Podnoszenie standardów edukacji i bazy lokalowej

Podniesienie standardu bazy lokalowej

W okresie obowiązywania strategii dokonano znacznych nakładów na gminnych budynków oświatowych.

Przeprowadzono pełną termomodernizację Przedszkola Samorządowego nr 2 przy ul. Seminarialnej – dokonano dociepleń ścian, stropodachu oraz wymieniono stolarkę okienną, wymieniono również węzeł cieplny budynku. Dokonano wymiany całej stolarki okiennej w budynku głównym, oraz szeregu prac remontowych w Gimnazjum nr 1. W Szkole Podstawowej nr 3 wymieniono węzeł cieplny oraz przeważającą większość stolarki okiennej budynku. W Przedszkolu nr 1, wymieniono węzeł cieplny oraz przeważającą większość stolarki okiennej budynku. Przeprowadzono modernizację kotłowni szkoły podstawowej w Pruścach z węglowej na gazową. Ponadto we wszystkich budynkach oświatowych trwa systematyczna wymiana stolarki okiennej, głównie na skutek konieczności wymiany zużytych elementów. W wielu budynkach wymieniono w ten sposób zdecydowaną większość okien. Wszystkie budynki oświatowe systematycznie podnoszą standard użytkowania poprzez częściowe remonty sal dydaktycznych, korytarzy, sanitariatów itp.



Obszar: Społeczność

Dziedzina: Edukacja

Cel: Wszechstronne przygotowanie dzieci i młodzieży do podjęcia decyzji dotyczącej dalszej edukacji i rozwoju

Program Operacyjny: Podnoszenie standardów edukacji i bazy lokalowej



Obszar: Społeczność

Dziedzina: Kultura i dziedzictwo narodowe

Cel: Zapewnienie szerokiego dostępu do kultury i upowszechnianie wiedzy o regionie

Program Operacyjny: Utrzymanie, rozwój i doposażenie istniejącej infrastruktury materialnej i organizacyjnej

1. Inwestycje i remonty: biblioteki, ośrodka kultury, muzeum, Modernizacja systemu ogrzewania, Przystosowanie obiektów dla osób niepełnosprawnych, Prace remontowo-budowlane

Biblioteki

w pomieszczeniach biblioteki w Rogoźnie wymieniono wszystkie okna od strony zachodniej, obniżono sufit w dziale dziecięcym z wymianą oświetlenia, wyremontowano pomieszczenia sanitarne, odmalowano wszystkie pomieszczenia, w filii w Parkowie wyremontowano pomieszczenie sanitarne, w filii w Gościejewie wymiana ogrzewania

Ośrodek Kultury

wymiana grzejników centralnego ogrzewania, dostosowanie wejścia do ośrodka dla potrzeb osób niepełnosprawnych, remont sceny sali widowiskowej z wymianą kurtyn i szali, przebudowa i remont pomieszczeń WC, remont dolnego hallu, schodów i hallu na piętrze (wymiana stolarki drzwiowej, okiennej, położenie płytek na podłodze i schodach, wymiana stolarki drzwiowej i okiennej w pomieszczeniach ośrodka, opracowanie projektu budowlanego na dobudowę zadaszonego wyjścia ewakuacyjnego z sali widowiskowej i zmianę wejścia do pomieszczeń na piętrze ośrodka kultury

Muzeum

remont sanitariatów na piętrze, prace remontowe: zdjęcie eternitu i utylizacja; montaż płyt OSB, montaż papy podkładowej i nawierzchniowej, opierzenia od murków, montaż haków, rynien oraz rur spustowych, wykopy i połączenie rur spustowych do burzówki, wymiana obić materiałowych oraz wykonanie ram drewnianych na sali ślubów oraz w gabinecie dyrektora, remont i odnowienie wszystkich okien w budynku Muzeum, remont części gzymsu narożnika budynku wraz z wymianą tynku na spodzie balkonu, naprawa membrany dachowej, renowacja drzwi wejściowych budynku Muzeum Regionalnego



Program Operacyjny: Utrzymanie, rozwój i doposażenie istniejącej infrastruktury materialnej i organizacyjnej

2. Uzupełnienie i modernizacja wyposażenia: biblioteka, ośrodek kultury, muzeum,
Dostosowanie bazy bibliotecznej do wymogów multimedialnych, Modernizacja sprzętu wystawienniczego i wyposażenia

Biblioteka

uzupełnienie w sprzęt komputerowy, stanowisko do wypożyczeń książki mówionej, lada do obsługi czytelników

Ośrodek Kultury

szafy i gabloty ekspozycyjne na dolnym hallu, remont stołów na sali widowiskowej i nowe stoły na sali gwoździowej, zakup telewizora 52', zakup rzutnika multimedialnego, zakup nowych instrumentów dla potrzeb orkiestry dętej: klarnety w ilości 6 sztuk, saksofony – 3 szt., tuba – 2 szt., saksofon barytonowy, sakshorn barytonowy – 2 szt. flet poprzeczny PICCOLO, klarnet i trąbki; laptop i komputer stacjonarny, kolorowa drukarko-kopiarka sieciowa ze skanerem, flet poprzeczny PICCOLO i klarnet, instrument klawiszowy (keyboard) ze statywem i pokrowcem, oświetlenie reflektory LED i sterownik oświetlenia, mikrofony bezprzewodowe inny drobny sprzęt nagłośnieniowy, konsola do gier, zakup ekranu do projekcji filmowych,

Muzeum

9 sztuk gablot wystawienniczych na geologię, zakup gabloty wystawienniczej na zamówienie „Skarb Rogoziński”, gabloty – sala historyczna /archeologia/ + mniejsza z windowaną płytą, wystawiennicze gabloty 10 sztuk – sala historyczna, wymiana oświetlenia /wszystkich lamp ze względu na bezpieczeństwo dla eksponatów/ 1-3 sala historyczna, gabloty wystawiennicze – sala historyczna – szt. 38, zakup materiałów i montaż gabloty na Sali przyrodniczej tzw. suche akwarium, zakup 2 telewizorów 32”, zakup rzutnika multimedialnego z ekranem, zakup aparatu fotograficznego, zakup laptopa



Obszar: Społeczność	Dziedzina: Kultura i dziedzictwo narodowe
Cel: Zapewnienie szerokiego dostępu do kultury i upowszechnianie wiedzy o regionie	
Program Operacyjny: Nowe inicjatywy związane z działalnością kulturalną i sportowo-rekreacyjną	

1. Opracowanie podręczników z wiedzą o regionie

W roku 2013 z okazji 30-lecia Muzeum Regionalnego im. W. Dutkiewicz wydano album „Rogoźno na starej pocztówce” i wydawany jest kwartalnik „Kurier Rogoziński”

2. Adaptacja Pl. K. Marcinkowskiego do potrzeb imprez kulturalnych i sportowo-rekreacyjnych, Opracowanie projektu

Modernizacja Placu K. Marcinkowskiego (projekt) – plan 10.000 zł, wykonanie 5.155 zł tj. 51,55%. W dniu 27.02.2009r. w Muzeum im. W. Dutkiewicz odbyło się spotkanie władz samorządowych z przedstawicielami Politechniki Poznańskiej. Zgodnie z ustaleniami Burmistrz wraz z Dziekanem Wydziału Architektury Politechniki Poznańskiej ogłosili konkurs urbanistyczny dla studentów Wydziału Architektury. Opracowany został Regulamin Konkursu, który zatwierdził Burmistrz i Dziekan Wydziału Architektury PP. W dniu 13.03.br. Burmistrz zorganizował przyjazd do Rogoźna 50 osób zainteresowanych przedmiotem konkursu oraz historią tego miejsca. Studenci wykonali dla własnych potrzeb dokumentację fotograficzną i filmową. Wizytę studentów na wizji lokalnej poprzedziło przesłanie opiekunom grup map w zapisie cyfrowym w skali 1:10 000, 1:2 000 i 1:500 obejmujących teren opracowania koncepcji. Koszt zakupu materiałów w wersji cyfrowej wyniósł 150 zł. Sąd Konkursowy z czterdziestu złożonych prac dokonał w dniu 29.06.2009r. oceny i wyboru najlepszych prac. Przyznano trzy pierwsze nagrody i jedno wyróżnienie. Zespoły, których prace wybrano zostały uhonorowane nagrodami pieniężnymi, których łączna wartość wyniosła 5.005 zł. Prace wystawiono w siedzibie Rogozińskiego Centrum Kultury w celu umożliwienia mieszkańcom oceny i złożenia propozycji wykorzystania tych prac przy opracowaniu projektu technicznego.



Przykłady prac konkursowych – zagospodarowanie Pl. Karola Marcinkowskiego



Obszar: Przestrzeń	Dziedzina: Plany przestrzenne
Cel: Zrównoważony proces planowania przestrzennego z wyraźnym podziałem na główne sfery życia mieszkańców gminy: mieszkanie, praca, wypoczynek	
Program Operacyjny: Ochrona wartości kultury materialnej i historycznej	

Wspieranie badań archeologicznych, udostępnianie bazy muzeum dla przechowywania wydobytych eksponatów

Muzeum Regionalne im. Wojciechy Dutkiewicz w Rogoźnie w latach 2004-2013 współpracowało z Pracownią Archeologiczną REFUGIUM s.c. z Poznania, kierowaną przez p.p. Andrałowicz. Powyższa współpraca została nawiązana w związku z budową kanalizacji odcinającej dopływ ścieków do Jeziora Rogozińskiego i rzeki Wełny w latach 2005-2006. Pozyskane wówczas materiały zgodnie z decyzją Wojewódzkiego Urzędu Ochrony Zabytków w Poznaniu-Wielkopolski Wojewódzki Konserwator Zabytków przekazano do zbiorów Muzeum. Do placówki przekazano 68 eksponatów archeologicznych /realiów/, począwszy od monet od XV w. do XIX w., plomby ołowiane sukiennicze, ozdoby brązowe. Dalej, kolejnym protokołem przekazano 82 fragmenty ceramiki średniowiecznej. Wszystkie te eksponaty pochodziły z terenu dawnego Starego Miasta, obecnie pl. Powstańców Wielkopolskich. W związku z powyższym została zorganizowana wystawa dotycząca tematyki archeologicznej w siedzibie Muzeum w 2006 r., na której pokazano wszystkie nowonabyte zabytki. Kolejna ekspozycja ukazująca wszystkie zabytki przekazane Muzeum w późniejszym terminie, zostały pokazane na Sali 1 wystawy historycznej w latach 2010/2011. Wynikiem prac archeologicznych w w/w terminie było także opracowanie aut. mgr Mirosława Andrałowicza ze szczegółowym opisem przebiegu prac wykopaliskowych *Wyniki nadzoru archeologicznego związanego z budową kanalizacji odcinającej...*, Poznań 2006.



Obszar: Przestrzeń	Dziedzina: Plany przestrzenne
Cel: Zrównoważony proces planowania przestrzennego z wyraźnym podziałem na główne sfery życia mieszkańców gminy: mieszkanie, praca, wypoczynek	
Program Operacyjny: Ochrona wartości kultury materialnej i historycznej	

Współpraca z w/w pracownią trwała od 2004 r. Wtedy też nabyto pierwsze eksponaty tj. fragmenty ceramiki średniowiecznej z terenu domniemanego grodziska /ogród na rz. Wełną/, dalej z terenu cmentarzyska w Pruścach /10 fragmentów ceramiki sięgającą swoją metryką kultury łużyckiej.

Kolejnym nabytkiem są zabytki archeologiczne pozyskane w wyniku archeologicznych badań elektromagnetycznych oraz z badań wykopaliskowych prowadzonych na stanowisku nr 18 w Rogoźnie, na którym odnaleziono fragmenty dirhemów arabskich tzw. *Skarb rogoziński*. Oprócz fragmentów monet zw. siekańcami znaleziono także fragmenty misternie wykonanej biżuterii m.in. kolczyk typu *świętki*. Cały skarb eksponowany jest na wystawie stałej historycznej.

Na wniosek Rogozińskiego Centrum Kultury do WUOZ w Poznaniu wydaje się pozwolenie na prowadzenie badań archeologicznych na wybranych działkach budowlanych. Ostatni taki wniosek został skierowany we wrześniu 2012 r. w związku z działką na Garbatce, gm. Rogoźno. Pozostałe eksponaty archeologiczne pozyskane są drogą przekazania przez osoby prywatne, w znacznej większości osoby współpracujące z archeologiem. Kolejne badania archeologiczne na lata 2014-2015 zależne są od możliwości finansowych.

Znane stanowiska archeologiczne znajdujące się w obrębie rzeki Wełny, grodziska wczesnośredniowiecznego czy obrębu średniowiecznego rynku /obecny pl. Powstańców Wielkopolskich/ wymagają ścisłej kontroli archeologa w związku z możliwością pozyskania nowych nabytków.



Obszar: Społeczność	Dziedzina: Sport
Cel: Podnoszenie aktywności sportowej mieszkańców	
Program Operacyjny: Rozwój kultury fizycznej masowej	

1. Budowa parków rekreacyjnych

W ostatnich latach systematycznie powiększa się udział zieleni publicznej w krajobrazie Rogoźna, przeciętny roczny budżet na wykonywanie nowych nasadzeń pielęgnację zieleni i formowanie koron drzew wynosił ok. 50 000zł, w budżecie na rok 2014 kwotę tą obniżono do 28 000zł. Znaczny udział w realizacji nowych nasadzeń stanowią rośliny przekazywane przez przedsiębiorstwa w ramach realizacji obowiązku zastąpienia drzew usuniętych na podstawie decyzji zezwalających na wycinkę.

Największe przedsięwzięcia związane z zagospodarowaniem terenów zieleni zostały zrealizowane w latach 2009-2010, należy wśród nich wymienić: Rewitalizację Parku Zwycięstwa, zagospodarowanie skweru u zbiegu ulic Wielkiej i Małej Poznańskiej oraz urządzenie zieleni na rondzie stanowiącym skrzyżowanie ulic: Kościuszki, II Armii Wojska Polskiego, Fabrycznej i Czarnkowskiej.

Budowa promenady nad Jeziorem Rogozińskim w m. Rogoźno złożono wniosek o przyznanie pomocy w ramach środka 4.1 „Rozwój obszarów zależnych od rybactwa z wyłączeniem realizacji operacji polegających na funkcjonowaniu lokalnej grupy rybackiej (LGR) oraz nabywaniu umiejętności i aktywizacji lokalnych społeczności w ramach programu operacyjnego „Zrównoważony rozwój sektora rybołówstwa i nadbrzeżnych obszarów rybackich 2007-2013„. Operacja ta decyzją Komitetu LGR „7ryb” została uznana za zgodną z Lokalną Strategią Rozwoju Obszarów Rybackich i zajmuje pierwsze miejsce na liście operacji podlegającej ocenie.

Całkowity koszt zadania brutto to kwota **1 343 987,- zł.** wnioskowana kwota pomocy **1 066 983 zł.**

2. Budowa osiedlowych boisk sportowych

Wybudowano boisko – „Orlik 2012” w skład którego wchodzi: boisko do piłki nożnej o wymiarach zew. 30x62 z trawy syntetycznej, boisko wielofunkcyjne o wym. Zew. 19,1x32,1 o nawierzchni poliuretanowej z wyposażeniem do gry w koszykówkę i siatkówkę, zaplecze sanitarno- szatniowe, oświetlenie kompleksu i ogrodzenie z siatki.

Wybudowano boiska do piłki nożnej w Słomowie w ramach zadania remont świetlicy wiejskiej wraz z budową boiska do piłki nożnej w m. Słomowo współfinansowanego w ramach PROW w 75% wydatków kwalifikowalnych w zakresie działania.

Systematycznie ulepszane są liczne boiska sportowe na wsiach.



Obszar: Społeczność

Dziedzina: Sport

Cel: Podnoszenie aktywności sportowej mieszkańców

Program Operacyjny: Rozwój kultury fizycznej masowej

Rewitalizacja Parku Zwycięstwa



Obszar: Społeczność

Dziedzina: Sport

Cel: Podnoszenie aktywności sportowej mieszkańców

Program Operacyjny: Rozwój kultury fizycznej masowej

Boisko „Orlik” ul. Seminarialna



Obszar: Społeczność	Dziedzina: Pomoc społeczna
Cel: Kreowanie kierunków gminnej polityki społecznej zmierzającej do wyrównywania poziomu życia mieszkańców gminy Rogoźno	
Program Operacyjny: Polityka społeczna Gminy Rogoźno wobec seniorów	

1. Stwarzanie warunków do utrzymania możliwie wysokiego poziomu życia ludzi w wieku poprodukcyjnym

Formy wsparcia osób w wieku poprodukcyjnym realizowane przez GOPS w Rogoźnie

- Zwyczajne i specjalistyczne usługi opiekuńcze
- Pomoc rzeczowa
- Pomoc żywnościowa, Pomoc Państwa w zakresie dożywiania
- Pomoc w zakresie udostępniania i zakupu sprzętu rehabilitacyjnego
- Pobyt w Domu Pomocy Społecznej

2. Propagowanie programów aktywnego starzenia się

Klub Seniora

Klub Seniora obsługiwany jest przez pracownika zatrudnionego na ½ etatu, którego praca polega na obsłudze Klubu w godzinach jego funkcjonowania tj. Od 15.00 do 19.00. W tym czasie pracownik organizuje czas wolny seniorom, organizowane są spotkania okolicznościowe, wyjazdy , wycieczki etc. W miesiącu grudniu każdego roku organizowana jest wigilia dla samotnych. Uczestniczy w niej około 80 osób. Pomieszczenie zajmowane na potrzeby klubu udostępnia nieodpłatnie Zespół Ekonomiczno Administracyjny Placówek Oświatowych w Rogoźnie. Obecnie do Klubu Seniora przychodzi około 15 osób. Ze względu na wiek i warunki pogodowe osób tych jest mniej.



Obszar: Społeczność	Dziedzina: Pomoc społeczna
Cel: Kreowanie kierunków gminnej polityki społecznej zmierzającej do wyrównywania poziomu życia mieszkańców gminy Rogoźno	
Program Operacyjny: Polityka społeczna Gminy Rogoźno wobec uzależnień	

23.02.2011r. powołany został Zespół Interdyscyplinarny, czyli grupa specjalistów podejmująca się współpracy celem udzielenia pomocy podopiecznemu lub całej rodzinie. Działania Zespołu skierowane są do rodzin znajdujących się w kryzysie, niewydolnych wychowawczo i ukierunkowane są na rozwiązanie konkretnego problemu w rodzinie. Celem istnienia zespołu interdyscyplinarnego jest działalność profilaktyczna i pomoc rodzinom w przezwyciężaniu trudnych sytuacji życiowych.

Ponadto realizowane są ustawowe formy pomocy między innymi:

udzielenie informacji o możliwościach uzyskania pomocy w trudnych sytuacjach życiowych, związanych z uzależnieniami, wskazanie instytucji, pod kątem pomocy terapeutycznej i rehabilitacyjnej dla osób uzależnionych (alkohol, narkotyki, hazard i inne), prowadzenie profilaktycznej działalności informacyjnej i edukacyjnej, w szczególności dla dzieci i młodzieży, udzielanie informacji o podmiotach prowadzących profesjonalną działalność na rzecz osób uzależnionych i współuzależnionych, na terenie gminy, powiatu a także ogólnodostępnych placówek, monitoring środowisk zagrożonych uzależnieniem przez GOPS, GKRPA oraz Komisariat Policji w Rogoźnie.

GKRPA współpracuje również z różnego rodzaju specjalistami ds. uzależnień.

Rok rocznie prowadzone są świetlice opiekuńczo-wychowawcze w tym Treningi zastępowania Agresji oraz Program ART na terenie Gminy Rogoźno. Do 2012 roku realizowane były programy profilaktyczne w szkołach podstawowych, gimnazjach oraz ponadpodstawowych. GKRPA, GOPS oraz Komisariat Policji są w posiadaniu ulotek na temat uzależnień, które rozpowszechniane są w środowisku lokalnym.



Obszar: Społeczność

Dziedzina: Bezpieczeństwo publiczne

Cel: Zapewnienie ogólnego bezpieczeństwa mieszkańcom

Program Operacyjny: Podnoszenie poziomu bezpieczeństwa ogólnego

1. Zapewnienie bezpieczeństwa mieszkańców i ich mienia

GKRPA udziela wsparcia na dodatkowe patrole Policji, które mają na celu zapewnienie bezpieczeństwa mieszkańców oraz kontrolę punktów sprzedaży napojów alkoholowych.

2. Zapewnienie bezpieczeństwa w zakresie ruchu drogowego

sygnalizacje świetlne, Rozwiązania komunikacyjne spowalniające ruch kołowy (ronda, progi zwalniające, itp.), wyznaczanie pasów ruchu dla rowerów

W okresie obowiązywania strategii na terenie Miasta i Gminy wprowadzono szereg rozwiązań wpływających na poprawę bezpieczeństwa ruchu drogowego, w ciągach dróg różnych kategorii wśród istotniejszych efektów należy wskazać:

- montaż sygnalizacji świetlnej w miejscach podwyższonego ryzyka
- budowa dwóch rond w ciągu drogi krajowej i wojewódzkiej
- budowa ciągów pieszo-rowerowych na ul. Piłsudskiego oraz w Rudzie
- modernizacja trasy krajowej nr 11 (spowolnienie ruchu w Gościejewie, rozbudowa skrzyżowania Wełna-Parkowo, oraz w Jaraczu)
- systematyczne wprowadzanie rozwiązań spowalniających ruch na drogach gminnych i osiedlowych



Obszar: Społeczność	Dziedzina: Zdrowie
Cel: Wspieranie rozwoju usług medycznych dla zapewnienia jak najlepszej opieki zdrowotnej	
Program Operacyjny: Podnoszenie poziomu usług medycznych	

- 1. Podniesienie standardu istniejącej bazy lokalowej**, podniesienie komfortu obsługi pacjentów, likwidacja barier architektonicznych
- 2. Stworzenie warunków do rozwoju usług medycznych**, przygotowanie i udostępnienie bazy lokalowej dla usług medycznych

W zakresie podnoszenia poziomu usług medycznych dla zapewnienia jak najlepszej opieki zdrowotnej zlikwidowano barierę architektoniczną instalując windę w budynku użytkowanym przez Poradnię Lekarza Rodzinnego – Zdrowie Rodziny. Przygotowano również bazę lokalową dla usług medycznych przy ul. Fabrycznej 7.

Należy również wspomnieć, że w roku 2013 na terenie Gminy Rogoźno rozpoczęła działalność nowa jednostka świadcząca usługi z zakresu podstawowej opieki zdrowotnej – firma Omegamed, która w ramach swojej działalności prowadzi również prywatne gabinety specjalistycznych usług medycznych.



Obszar: Społeczność	Dziedzina: Wspieranie rozwoju przedsiębiorczości
Cel: Wspieranie rozwoju lokalnych przedsiębiorstw	
Program Operacyjny: Tworzenie podstaw instytucjonalno-organizacyjnych i informacyjnych funkcjonowania i rozwoju przedsiębiorstw	

Pozyskiwanie inwestorów krajowych i zagranicznych

W ramach omówienia realizacji tego zadania należy przywołać zaprezentowany wcześniej Miejscowy Plan Zagospodarowania Przestrzennego na obszarze wsi Garbatka, Ruda – obręb Gościejewo oraz w rejonie ulicy Rolnej w Rogoźnie z 2006r. oraz wcześniejsze mpzp dla obszaru Garbatka 1 i Garbatka 2. Do tej pory na obszarze objętym w/w planami wybudowano od podstaw cztery nowoczesne obiekty o przeznaczeniu produkcyjno/handlowo/usługowym.

Omawiając zagadnienia związane z tworzeniem korzystnych warunków dla przedsiębiorczości należy przywołać również zapisy uchwały nr XLI/304/2014 Rady Miejskiej w Rogoźnie z dnia 29 stycznia 2014 roku w sprawie zwolnień od podatku od nieruchomości w ramach pomocy de minimis w myśl której:

1. Pomoc de minimis, może być udzielana przedsiębiorcom, dla których wartość planowanej pomocy de minimis uzyskanej przez danego przedsiębiorcę w różnych formach i z różnych źródeł, w okresie bieżącego roku kalendarzowego oraz dwóch poprzedzających go lat kalendarzowych nie przekracza kwoty stanowiącej równowartość 200 000 EUR brutto.
2. Zwolnienie od podatku od nieruchomości, o którym mowa w ust. 1, przysługuje przedsiębiorcy przez okres:
 - 1) 1 roku, jeżeli nakłady finansowe na nową inwestycję wyniosły kwotę przekraczającą 250.000 zł
 - 2) 2 lata, jeżeli nakłady finansowe na nową inwestycję wyniosły kwotę przekraczającą 500.000 zł
 - 3) 3 lata jeżeli nakłady finansowe na nową inwestycję wyniosły kwotę przekraczającą 1.000.000 zł
 - 4) 4 lata jeżeli nakłady finansowe na nową inwestycję wyniosły kwotę przekraczającą 7.000.000 zł



Podsumowanie

Przystępując do analizy i oceny realizacji Strategii Rozwoju Gminy Rogoźno na lata 2005 – 2015, należy zwrócić szczególną uwagę na fakt, że dokument w randze strategii nie powinien być rozpatrywany jako opracowanie planistyczne sensu stricto.

Dokument planistyczny w randze strategii stanowi zespół wytycznych i kierunków kształtujących długofalową politykę rozwoju Gminy, stanowi podstawę do formułowania innych bardziej precyzyjnych opracowań o charakterze planistycznym odnoszących się do konkretnych dziedzin aktywności samorządu.

W treści strategii znajdujemy szereg zadań, które w miarę upływu czasu uległy dezaktualizacji, mamy również zadania, które zdecydowanie wykraczają poza kompetencje gminy. Jak wynika z treści strategii, jej autorzy zdawali sobie sprawę z faktu, że w pewnych częściach założenia strategii wykraczają poza faktyczne możliwości oddziaływania samorządu, jak też podkreślono na jej wstępie realizacja niektórych zadań uzależniona miała być od aktualnych potrzeb i co najistotniejsze - dostępnych środków. Należy jednak zauważyć, że przyjęta strategia jako główny kierunek działania przyjmuje „zrównoważony rozwój”, w związku z powyższym, rozszerzenie opisu pożądanых skutków o zagadnienia spoza bezpośredniego wpływu samorządu, ale będących w obszarze żywotnych interesów Gminy – rozumianej jako lokalna wspólnota, jest jak najbardziej uzasadnione.

Opracował: Kierownik WGN RiOŚ Roman Piątkowski

