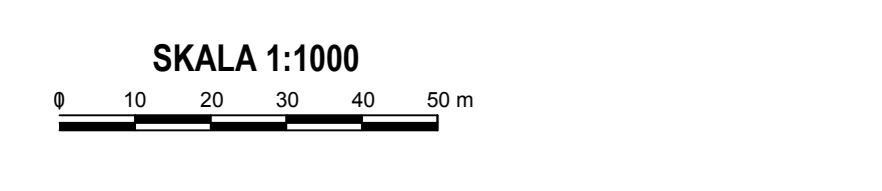


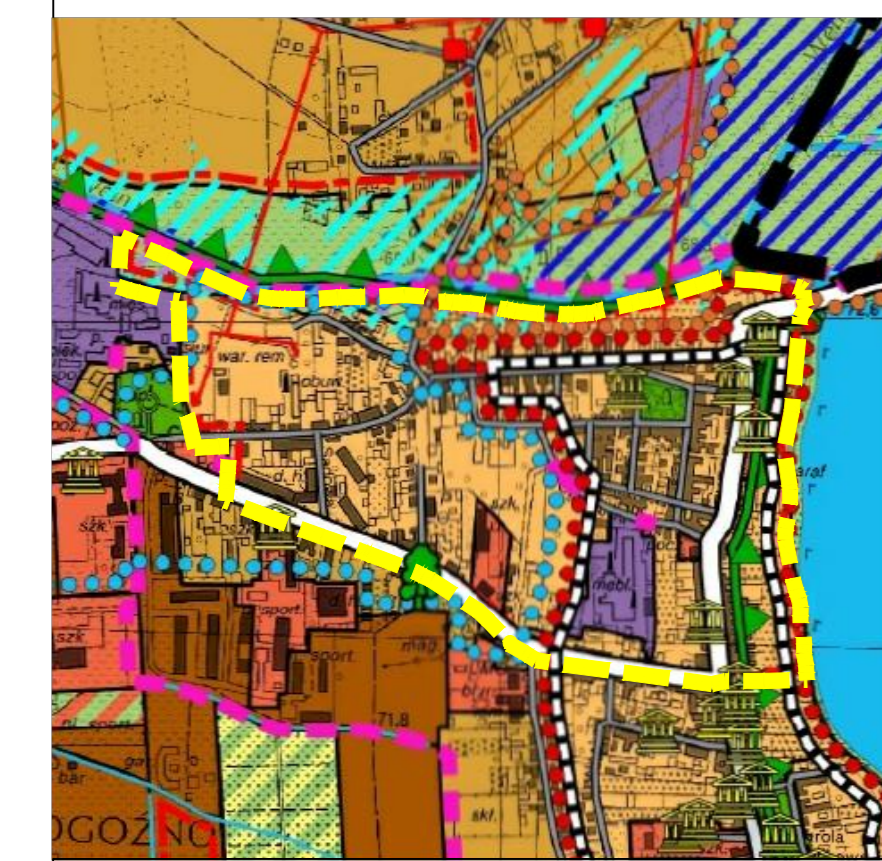
MIEJSCOWY PLAN ZAGOSPODAROWANIA PRZESTRZENNEGO NA OBSZARZE MIASTA ROGOŹNA TERENÓW POŁOŻONYCH POMIĘDZY RZEKĄ WEŁNĄ A ULICAMI: KOŚCIUSZKI I KOTLARSKĄ

ZAŁĄCZNIK NR 1 DO UCHWAŁY NR LII/504/2021 RADY MIEJSKIEJ W ROGOŹNIE Z DNIA 25 SIERPNI 2021 R.

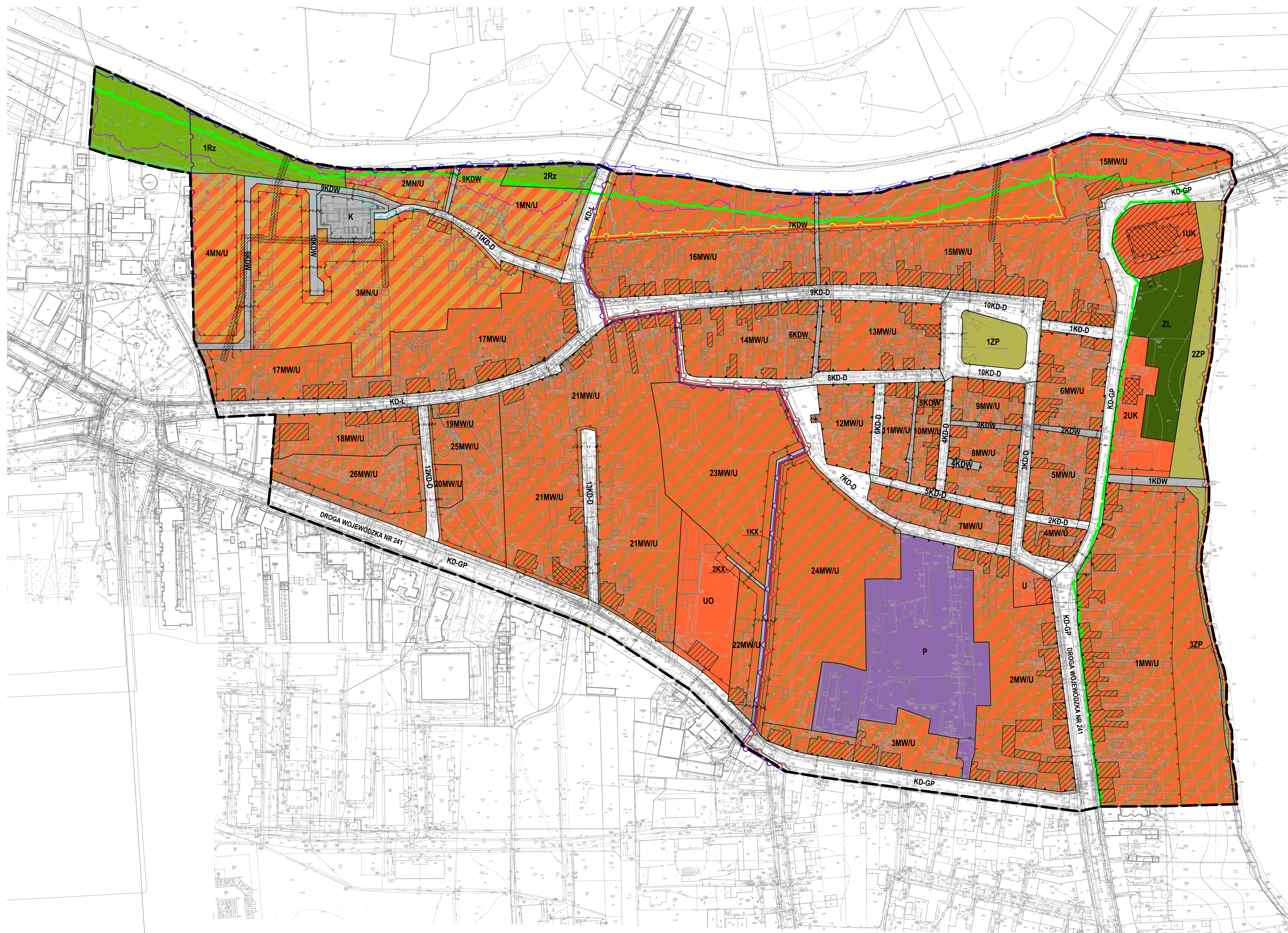
- OZNACZENIA**
- OZNACZENIA STANOWIĄCE OBRÓBKI UCZESTNIA PLANU**
- GRANICA OBSZARU OBJĘTEGO PLANEM
 - LINE ROZGRANICZAJĄCE TERENY OZNACZONY PRZEDZIAŁAMI LUB RÓŻNYCH ZASADACH ZAGOSPODAROWANIA
 - OBROWIAZUJĄCE LINE ZABUDOWY
 - NEPRZEMKALNE LINE ZABUDOWY
 - OBIEKTY ZABYTKOWE WPISANE DO REJESTRU ZABYTKÓW
 - OBIEKTY ZABYTKOWE ULĘTE W EWIDENCJI ZABYTKÓW
 - GRANICA STREFY "1" OCHRONY KONSERWATORSKIEJ
 - GRANICA STREFY "2" OCHRONY KONSERWATORSKIEJ
 - GRANICA STREFY "3" OCHRONY EKSPERYCJA
 - GRANICA OBSZARU PRZESTRZENI PUBLICZNEJ
 - MN/U TERENY ZABUDOWY MIESZKANIOWEJ SZCZEGÓLNEJ LUB ZABUDOWY USŁUGOWEJ
 - MW/U TERENY ZABUDOWY MIESZKANIOWEJ WŁOŚCOWICZEJ LUB ZABUDOWY USŁUGOWEJ
 - U TERENY ZABUDOWY USŁUGOWEJ
 - UO TERENY ZABUDOWY USŁUG OBRABIAJĄCYCH
 - UK TERENY ZABUDOWY USŁUG KULTU RELIGIJNEGO
 - P TERENY OBIEKTÓW PRODUKCYJNYCH, SKŁADÓW I MAGAZYNÓW
 - ZL TERENY LEŚNY
 - ZP TERENY ZIELENI URZĄDZONEJ
 - Rz TERENY UŻYTKÓW ZIELONYCH
 - KD-GP TERENY DRÓG PUBLICZNYCH KLASY GŁÓWNEJ RUCHU PRZESPIESZNEGO
 - KD-L TERENY DRÓG PUBLICZNYCH KLASY LOKALNEJ
 - KD-D TERENY DRÓG PUBLICZNYCH KLASY DOJAZDOWEJ
 - KDW TERENY DRÓG NIEWMIEZTRZONYCH
 - KX TERENY DRÓG PRZED-ROZKOROWYCH
 - K TERENY INFRASTRUKTURY TECHNICZNEJ - KANALIZACJA
- OZNACZENIA O CHARAKTERZE INFORMACYJNYM**
- GRANICA OBSZARU CHRONIONEGO KRAJOWOZIEMSKO "DOLINA WIELNY I RYBNA GOŁANIECZKA-WĄDROBECKA"
 - POBIEKI PRZYRODY
 - ZAKRĘG OBSZARU NA KTÓRYM PRĄDKOPÓDOBNIENIOWO CIĘŻKI WYKONK NA 10 LAT (p=10%)
 - ZAKRĘG OBSZARU NA KTÓRYM PRĄDKOPÓDOBNIENIOWO ŚREDNIE WYKONK NA 10 LAT (p=10%)
 - ZAKRĘG OBSZARU NA KTÓRYM PRĄDKOPÓDOBNIENIOWO CIĘŻKI WYKONK NA 10 LAT (p=10%)
 - PASY TECHNICZNE NAWIĘTRZNYCH LINE ELEKTROENERGETYCZNYCH ŚREDNIEGO NAPIĘCIA
 - LINE WYBARIKOWE [m]



WYRYS ZE STUDIUM UWARUNKOWAŃ I KIERUNKÓW ZAGOSPODAROWANIA PRZESTRZENNEGO GMINY ROGOŹNO Z OZNACZENIEM GRANIC OBSZARU OBJĘTEGO PLANEM SKALA 1:10 000



- LEGENDA**
- TERENY ZABUDOWY ŚRODKOWSKIEJ
 - TERENY ZABUDOWY MIESZKANIOWEJ BEZKATEGORYJNEJ
 - TERENY ZABUDOWY MIESZKANIOWEJ WŁOŚCOWICZEJ
 - TERENY ZABUDOWY USŁUGOWEJ
 - TERENY USŁUG SPORTU, TURYSTYKI I REKREACJI
 - TERENY ZABUDOWY PRODUKCYJNYCH, SKŁADÓW I MAGAZYNÓW
 - TERENY OBRABIAJĄCYCH
 - TERENY ZIELENI URZĄDZONEJ
 - TERENY OBRABIAJĄCYCH
 - TERENY INFRASTRUKTURY TECHNICZNEJ
 - TERENY WÓD POWIERZCHNIOWYCH ŚRODKOWSKICH
 - TERENY ROLNICZE WYŻSZYCH KLAS BONTACYJNYCH (2-III)
 - TERENY ROLNICZE NIŻSZYCH KLAS BONTACYJNYCH (IV-V)
 - TERENY TRAWIACZYCH UŻYTKÓW ZIELONYCH, ZAKRĘGÓW I DOLIN KIECZYCH
 - TERENY LEŚNE
 - GRANICA OBSZARU OBJĘTEGO PLANEM



Arkusz 15