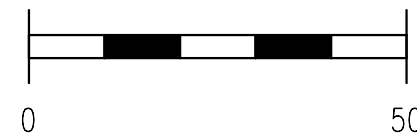


# MIEJSCOWY PLAN ZAGOSPODAROWANIA PRZESTRZENNEGO W REJONIE ULICY ROLNEJ W ROGOŹNIE

## RYSUNEK PLANU

ZAŁĄCZNIK NR 1  
DO UCHWAŁY NR LXXXVI/933/2023  
RADY MIEJSKIEJ W ROGOŹNIE  
Z DNIA 27 września 2023 r.



SKALA 1: 1000

### OZNACZENIA OBOWIĄZUJĄCE



GRANICA OBSZARU OBJĘTEGO PLANEM



LINIE ROZGRANICZAJĄCE TERENY O RÓŻNYM PRZEZNACZENIU LUB RÓŻNYCH ZASADACH ZAGOSPODAROWANIA



OBOWIĄZUJĄCA LINIA ZABUDOWY



NIEPRZEKRACZALNA LINIA ZABUDOWY



TEREN ZABUDOWY MIESZKANIOWEJ JEDNORODZINNEJ Z USŁUGAMI

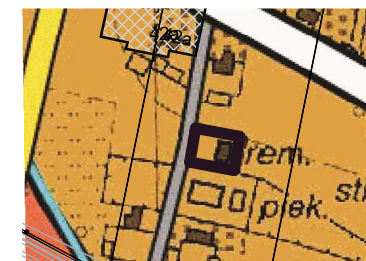
### OZNACZENIA INFORMACYJNE



ISTNIEJĄCA ZABUDOWA



### WYRYS ZE STUDIUM UWARUNKOWAŃ I KIERUNKÓW ZAGOSPODAROWANIA PRZESTRZENNEGO GMINY ROGOŹNO

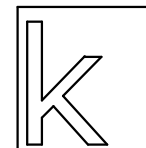


— GRANICA OBSZARU OBJĘTEGO PLANEM

- TERENY ZABUDOWY MIESZKANIOWEJ JEDNORODZINNEJ
- TERENY ZABUDOWY USŁUGOWEJ
- GAZOCIĄGI WYSOKIEGO CIŚNIENIA
- DROGI GMINNE
- DROGA WOJEWÓDZKA 241

PLANOWANIE PRZESTRZENNE KONTRA, PLAC KOLEGIACKI 4/8, 61-841 POZNAŃ

MGR INŻ. ARCH. DOROTA FRYNDT - HAŁABURDZIN (ZOIU Z-183)  
MGR INŻ. ARCH. PAWEŁ HAŁABURDZIN



wrzesień 2023