


Załącznik nr 1  
do Uchwały Nr LXXXVI/923/2023  
Rady Miejskiej w Rogoźnie  
z dnia 27.09.2023 r.

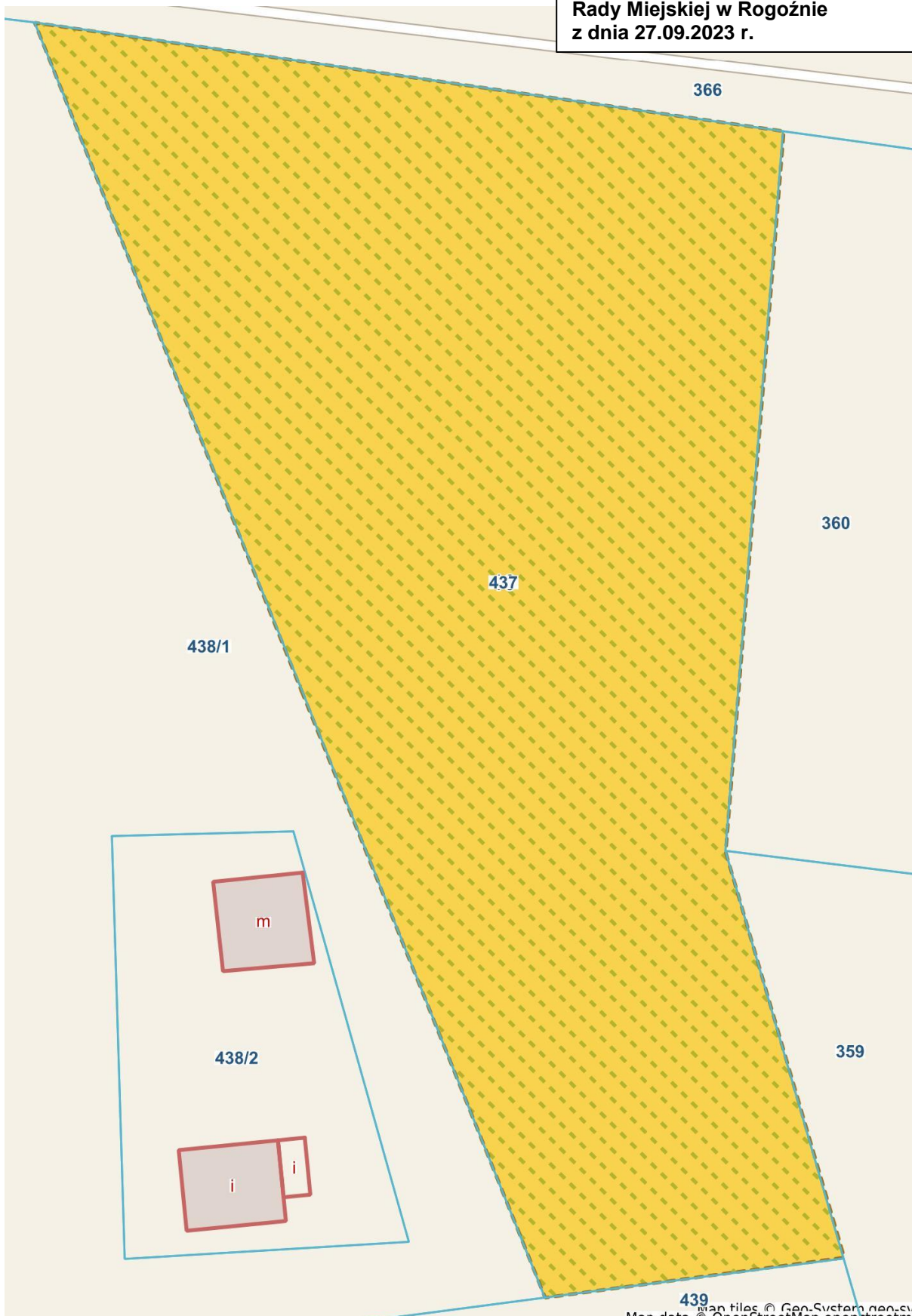


**LEGENDA**


 - granica obszaru objętego planem

Skala 1:500

Załącznik nr 2  
do Uchwały Nr LXXXVI/923/2023  
Rady Miejskiej w Rogoźnie  
z dnia 27.09.2023 r.



**LEGENDA**

 - granica obszaru objętego planem

Skala 1:500

Map data © OpenStreetMap contributors, Imagery © Mapbox