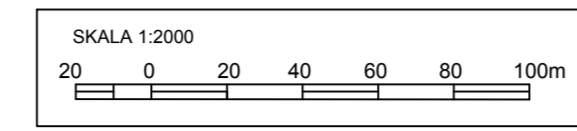
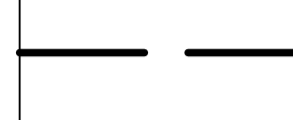

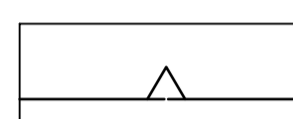











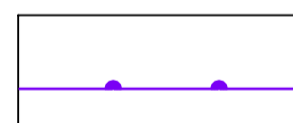


# MIEJSCOWY PLAN ZAGOSPODAROWANIA PRZESTRZENNEGO TERENÓW POŁOŻONYCH W MIEJSCOWOŚCIACH: OWIECZKI, GOŚCIEJEWO, RUDA, KAZIOPOLE NA OBSZARZE GMINY ROGOŹNO


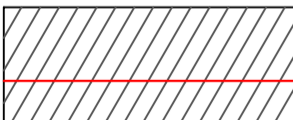
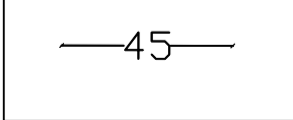
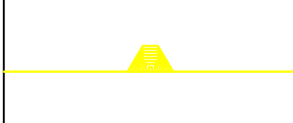
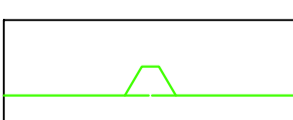

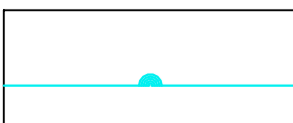
Załącznik nr 7 do Uchwały nr LXIII/623/2022  
 Rady Miejskiej w Rogoźnie  
 z dnia 20 kwietnia 2022 r.



## USTALENIA PLANU:

-  GRANICA OBSZARU OBJĘTEGO PLANEM
-  LINIE ROZGRANICZAJĄCE TERENY O RÓŻNYM PRZEZNACZENIU LUB RÓŻNYCH ZASADACH ZAGOSPODAROWANIA
-  NIEPRZEKRACZALNE LINIE ZABUDOWY
-  **MN** TERENY ZABUDOWY MIESZKANIOWEJ JEDNORODZINNEJ
-  **RM** TERENY ZABUDOWY ZAGRODOWEJ W GOSPODARSTWACH ROLNYCH, HODOWLANYCH I OGRODNICZYCH
-  **ZC** TERENY CMENTARZA
-  **R** TERENY ROLNICZE
-  **ZL** TERENY LASÓW
-  **RZ** TERENY ZADRZEWIŃ, PASTWISK, ŁĄK I NIEUŻYTKÓW
-  **WS** TERENY WÓD POWIERZCHNIOWYCH ŚRÓDLĄDOWYCH
-  **KDL** TERENY DRÓG PUBLICZNYCH - DROGI KLASY LOKALNEJ
-  **KDD** TERENY DRÓG PUBLICZNYCH - DROGI KLASY DOJAZDOWEJ
-  **KDW** TERENY DRÓG WEWNĘTRZNYCH
-  PAS ZIELENI IZOLACYJNEJ
-  OBIEKTY BUDOWLANE UJĘTE W WOJEWÓDZKIEJ EWIDENCJI ZABYTKÓW ORAZ PROPONOWANE DO UJĘCIA W GMINNEJ EWIDENCJI ZABYTKÓW:  
(60) GRANICA CMENTARZA RZYMSKOKATOLICKIEGO, KAZIOPOLE

## INFORMACJE:

-  GRANICA ADMINISTRACYJNA GMINY ROGOŹNO
-  LINIA ELEKTROENERGETYCZNA ŚREDNIEGO NAPIĘCIA 15kV WRAZ Z PASEM TECHNOLOGICZNYM
-  LINIE WYMIAROWE
-  GRANICA OBSZARU NATURA 2000 "PUSZCZA NOTECKA" PLB300015
-  GRANICE KORYTARZA EKOLOGICZNEGO "PUSZCZA NOTECKA - PUSZCZA ZIELONKA"
-  GRANICE KORYTARZA EKOLOGICZNEGO "DOLINA RZEKI WEŁNY I FLINTY"
-  GRANICE OBSZARU CHRONIONEGO KRAJOBRAZU "DOLINA WEŁNY I RYNNA GOŁANIECKO - WĄGROWIECKA"

