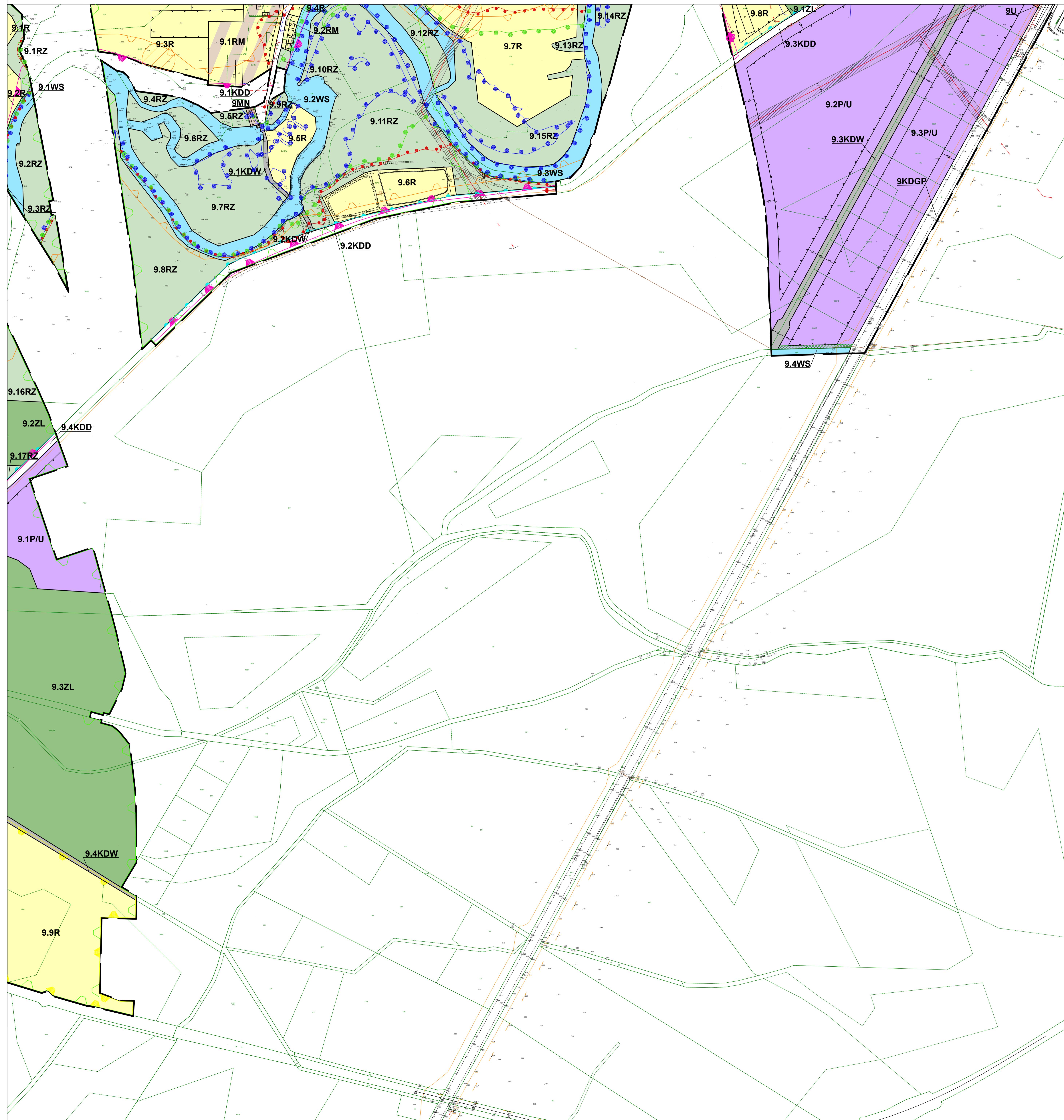


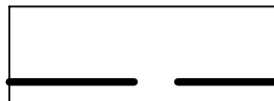


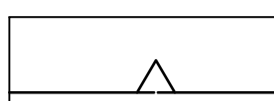












# MIEJSCOWY PLAN ZAGOSPODAROWANIA PRZESTRZENNEGO TERENÓW POŁOŻONYCH W MIEJSCOWOŚCIACH: OWIECZKI, GOŚCIEJEWO, RUDA, KAZIOPOLE NA OBSZARZE GMINY ROGOŹNO

Załącznik nr 9 do Uchwały nr LXIII/623/2022  
Rady Miejskiej w Rogoźnie  
z dnia 20 kwietnia 2022 r.



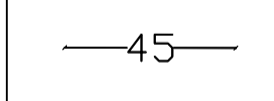







SKALA 1:2000  
0 20 40 60 80 100m



## USTALENIA PLANU:

-  GRANICA OBSZARU OBJĘTEGO PLANEM
-  LINIE ROZGRANICZAJĄCE TERENY O RÓŻNYM PRZEZNACZENIU LUB RÓŻNYCH ZASADACH ZAGOSPODAROWANIA
-  NIEPRZEKRACZALNE LINIE ZABUDOWY
-  **MN** TERENY ZABUDOWY MIESZKANIOWEJ JEDNORODZINNEJ
-  **RM** TERENY ZABUDOWY ZAGRODOWEJ W GOSPODARSTWACH ROLNYCH, HODOWLANYCH I OGRODNICZYCH
-  **U** TERENY ZABUDOWY USŁUGOWEJ
-  **P/U** TERENY OBIEKTÓW PRODUKCYJNYCH, SKŁADÓW I MAGAZYNÓW ORAZ ZABUDOWY USŁUGOWEJ
-  **R** TERENY ROLNICZE
-  **ZL** TERENY LASÓW
-  **RZ** TERENY ZADRZEWIEŃ, PASTWISK, ŁĄK I NIEUŻYTKÓW
-  **WS** TERENY WÓD POWIERZCHNIOWYCH ŚRÓDLĄDOWYCH
-  **KDGP** TERENY DRÓG PUBLICZNYCH - DROGI KLASY GŁÓWNEJ PRZYŚPIESZONEJ
-  **KDD** TERENY DRÓG PUBLICZNYCH - DROGI KLASY DOJAZDOWEJ
-  **KDW** TERENY DRÓG WEWNĘTRZNYCH
-  PAS ZIELENI KRAJOBRAZOWEJ
-  STREFA OCHRONY KONSERWATORSKIEJ ZE WIDENCJONOWANYCH STANOWISK ARCHEOLOGICZNYCH

## INFORMACJE:

-  LINIA ELEKTROENERGETYCZNA ŚREDNIEGO NAPIĘCIA 15kV WRAZ Z PASEM TECHNOLOGICZNYM
-  LINIE WYMIAROWE
-  GRANICA OBSZARU NATURA 2000 "PUSZCZA NOTECKA" PLB300015
-  GRANICE KORYTARZA EKOLOGICZNEGO "PUSZCZA NOTECKA - PUSZCZA ZIELONKA"
-  GRANICE KORYTARZA EKOLOGICZNEGO "DOLINA RZEKI WEŁNY I FLINTY"
-  GRANICE OBSZARU NATURA 2000 "DOLINA WEŁNY" PLH300043
-  GRANICE OBSZARU CHRONIONEGO KRAJOBRAZU "DOLINA WEŁNY I RYNNA GOŁANIECKO - WĄGROWIECKA"
-  GRANICE OBSZARU SZCZEGÓLNEGO ZAGROŻENIA POWODZIĄ, NA KTÓRYM PRAWDOPODOBIENSTWO WYSTĄPIENIA POWODZI JEST WYSOKIE I WYNOSI RAZ NA 10 LAT (P=10%)
-  GRANICE OBSZARU SZCZEGÓLNEGO ZAGROŻENIA POWODZIĄ, NA KTÓRYM PRAWDOPODOBIENSTWO WYSTĄPIENIA POWODZI JEST ŚREDNIE I WYNOSI RAZ NA 100 LAT (P= 1%)
-  GRANICE OBSZARU, NA KTÓRYM PRAWDOPODOBIENSTWO WYSTĄPIENIA POWODZI JEST NISKIE I WYNOSI RAZ NA 500 LAT (P=0,2%)