


Gmina Rogoźno



PLAN ODNOWY MIEJSCOWOŚCI GOŚCIEJEWO DO REALIZACJI W LATACH 2010-2017



*“Zakorzenie jest zapewne stałą potrzebą natury ludzkiej.
Może łączy się to z prawami ludzkiego organizmu,
a ściślej z prawami rytmu.*

*To, co znane i swojskie, pozwala utrzymać ten sam rytm wewnętrzny,
o którym mało wiemy, co nie znaczy, że nie istnieje!”*

Czesław Miłosz

Gościejewo, kwiecień 2010

PLAN ODNOWY MIEJSCOWOŚCI GOŚCIEJEWO

Gmina Rogoźno – Powiat Obornicki – Województwo Wielkopolskie



Autorzy:

Błażej Cisowski, Karolina Frankowska

Urząd Miejski w Rogoźnie

ul. Nowa 2

64-610 Rogoźno

www.rogozno.pl

Zdjęcia:

Błażej Cisowski, Henryk Janus, Zbigniew Tomczak (zdjęcie lotnicze), zdjęcia archiwalne

Podczas przygotowywania niniejszej publikacji wykorzystano wymienione w bibliografii publikacje, a także materiały znajdujące się w Archiwum Zespołu Szkół w Gościejewie oraz dane z zasobów Urzędu Miejskiego w Rogoźnie.



PLAN ODNOWY MIEJSCOWOŚCI GOŚCIEJEWO

Gmina Rogoźno – Powiat Obornicki – Województwo Wielkopolskie



Spis treści

Wstęp	str. 3
Ścieżka budowy i realizacji strategii miejscowości (POM)	str. 4
I. Charakterystyka miejscowości	str. 5
I.1. Ludność	str. 8
II. Inwentaryzacja zasobów sołectwa	str. 10
II.1. Dziedzictwo kulturowe	str. 10
Układ przestrzenny miejscowości	str. 11
Rys historyczny	str. 13
Zabytki Gościejewa	str. 18
Zasłużeni	str. 20
II. 2. Dziedzictwo przyrodnicze	str. 22
II.3. Obiekty i tereny	str. 24
II.4. Infrastruktura techniczna	str. 26
II.5. Gospodarka i rolnictwo	str. 28
II.6. Kapitał społeczny i ludzki	str. 31
III. Analiza SWOT	str. 32
IV. Kierunki rozwoju sołectwa	str. 33
V. Opis zadań inwestycyjnych planowanych w l. 2010-2017	str. 34
V.1. Charakterystyka inwestycji priorytetowych	str. 36
VI. Wdrażanie POM	str. 39
Bibliografia i źródła	str. 40

PLAN ODNOWY MIEJSCOWOŚCI GOŚCIEJEWO

Gmina Rogoźno – Powiat Obornicki – Województwo Wielkopolskie



„Źródłem każdego działania jest myśl”

Ralph Waldo Emerson

WSTĘP

Rozwój, odnowa i dostosowywanie obszarów wiejskich do wysokich standardów cywilizacyjnych XXI wieku to jedne z najważniejszych wyzwań jakie stoją przed naszym krajem w dobie integracji z Unią Europejską. Najważniejsze z podejmowanych na tej płaszczyźnie działań dotyczyć muszą zmniejszenia istniejących dysproporcji i różnic w poziomie rozwoju obszarów wiejskich w stosunku do miast.

Niniejszy Plan Odnowy Miejscowości (POM) Gościejewo powstał jako owoc współpracy Burmistrza Rogoźna, posiadającego swój mandat z Gościejewa radnego Rady Miejskiej, Dyrekcji Zespołu Szkół w Gościejewie i pracowników Urzędu Miejskiego w Rogoźnie z mieszkańcami Sołectwa Gościejewo reprezentowanymi przez, wybranych przez nich, Sołtysa Ludwika Skibińskiego i Radę Sołecką.

Odnowa wsi to cały zestaw kompleksowo podjętych zadań inwestycyjnych i przedsięwzięć społecznych wynikających przede wszystkim z potrzeb mieszkańców potwierdzonych wolą udziału społeczności wiejskiej w ich realizacji. Odnowa to dążenie do takiego zagospodarowania wsi, które odpowiada współczesnym wymogom i standardom cywilizacyjnym oraz poprawia jakość życia wszystkich mieszkańców. Plan Odnowy stara się identyfikować te potrzeby i w oparciu o nie, przy pomocy oceny zasobów i analizy strategicznej, określa rozwojowe priorytety wsi i możliwe do osiągnięcia cele, a także projekty, które do ich osiągnięcia prowadzą.

Tworzenie POM-u to proces, zespół zdarzeń społecznych i wynikający z tego procesu dokument, którego schemat budowy oraz realizacji przedstawiony został na następnej stronie. Dokument ten zawiera wszystkie elementy wymagane Rozporządzeniem Ministra Rolnictwa i Rozwoju Wsi z dnia 14 lutego 2008r. z późniejszymi zmianami, może więc stanowić niezbędny załącznik do wniosku o pomoc finansową w ramach Programu Rozwoju Obszarów Wiejskich (PROW 2007-2013).

Władze samorządowe, osoby stojące na czele wsi Gościejewo i wszyscy mieszkańcy przy przygotowaniu niniejszego opracowania kierowali się przede wszystkim dobrem społeczności lokalnej i wizją harmonijnego rozwoju miejscowości oraz dostosowania jej do poziomu nowoczesnej wsi w nowoczesnej gminie i regionie, w kraju należącym do Unii Europejskiej.

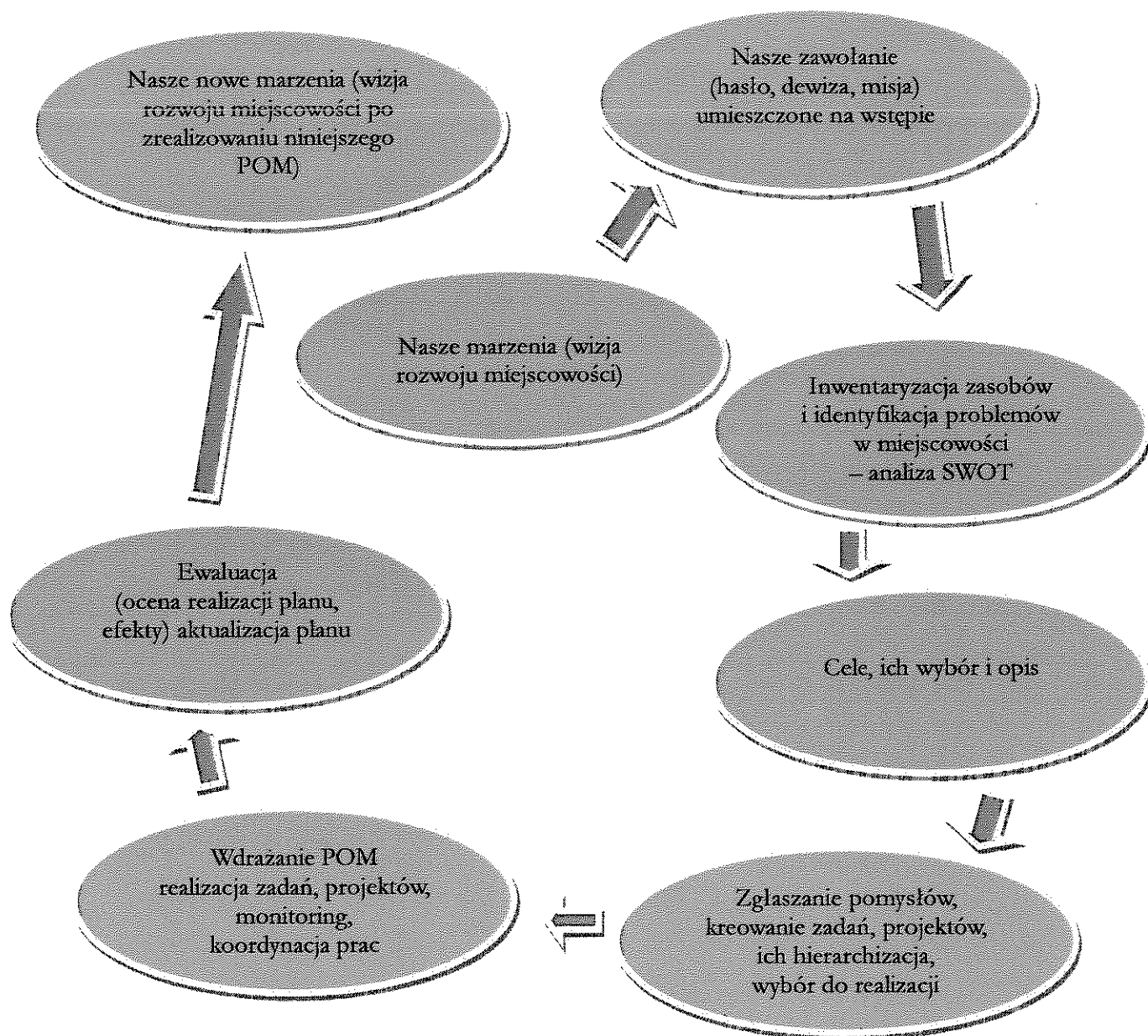


PLAN ODNOWY MIEJSCOWOŚCI GOŚCIEJEWO

Gmina Rogoźno – Powiat Obornicki – Województwo Wielkopolskie



Ścieżka budowy i realizacji strategii miejscowości (Planu Odnowy Miejscowości)



PLAN ODNOWY MIEJSCOWOŚCI GOŚCIEJEWO

Gmina Rogoźno – Powiat Obornicki – Województwo Wielkopolskie



I. CHARAKTERYSTYKA MIEJSCOWOŚCI



Gościejewo z lotu ptaka

Gościejewo to siedziba i jedyna miejscowość sołectwa o tej samej nazwie. Bardzo rozległa i składająca się z wielu części wieś położona jest w urokliwej okolicy pośród pól, w północnej części Gminy Rogoźno. Odległość do siedziby Gminy wynosi 5 km, a do miasta powiatowego – Obornik – 20 km. Przez teren sołectwa przebiega linia kolejowa Poznań-Kołobrzeg (najbliższe przystanki kolejowe znajdują się w Rogoźnie i Tarnowie) oraz – przez samo centrum Gościejewa – droga krajowa S-11 (Bytom-Poznań-Kołobrzeg). Odległość do stolicy województwa – Poznania wynosi 49 km. Całe Sołectwo zamieszkuje 717 mieszkańców (dane z dnia 31.12.2009r.). Sołtysem od 1996 roku jest Pan Ludwik Skibiński, jego poprzednikami w czasie dwudziestu lat funkcjonowania odrodzonego samorządu byli Ewa Rohde (1990-1994) i Ryszard Łabiak (1994-1996).

Pierwsza wzmianka źródłowa o miejscowości pochodzi z 1296 roku (*Gostogewo*). Gościejewo zostało wówczas nadane przez Władysława Łokietka wojewodzie pomorskiemu Mikołajowi Zarembie. W XVIII wieku w Gościejewie mieściła się rezydencja starosty rogozińskiego.

Najważniejszym obiektem zabytkowym, będącym pozostałością po dawnym założeniu pałacowym, jest powstały w XIX wieku park dworski o bardzo urozmaiconym drzewostanie.

We wsi znajduje się Zespół Szkół (Szkoła Podstawowa, Gimnazjum oraz oddział przedszkolny, do których uczęszczają uczniowie z pięciu miejscowości: Gościejewa, Tarnowa, Karolewa, Laskowa, Owieczek), dysponujący budynkami szkolnymi również w miejscowości Tarnowo, poczta (filia Urzędu

PLAN ODNOWY MIEJSCOWOŚCI GOŚCIEJEWO

Gmina Rogoźno – Powiat Obornicki – Województwo Wielkopolskie



Pocztowego w Rogoźnie), Biblioteka Publiczna (placówka podległa Rogozińskiemu Centrum Kultury), Remiza Ochotniczej Straży Pożarnej (jednostka OSP Gościejewo należy do Krajowego Systemu Ratowniczo-Gaśniczego), punkt czerpania wody (należący do gminnej spółki Aquabellis Sp. z o.o.), zaopatrujący w bieżącą wodę mieszkańców Gościejewa oraz dziesięciu innych wsi z gmin Rogoźno, Ryczywół i Budzyń. Mieszkańcy mogą korzystać ze znajdujących się na terenie wsi przystanków autobusowych.

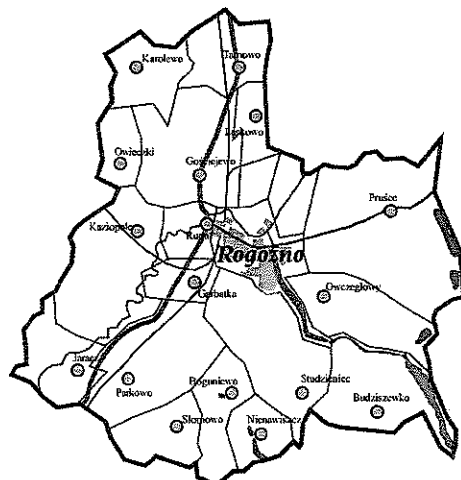


Biblioteka Publiczna (dawny budynek gospodarczy szkoły, zmodernizowany w 1997 roku)

Część mieszkańców prowadzi własne gospodarstwa rolne, inni dojeżdżają do pracy do innych miejscowości. We wsi znajduje się Zakład Stolarski PHU Ireneusz Szewczak (firma stolarska zatrudniająca najwięcej pracowników), dwa sklepy spożywcze i punkt gastronomiczny Car's Bar.

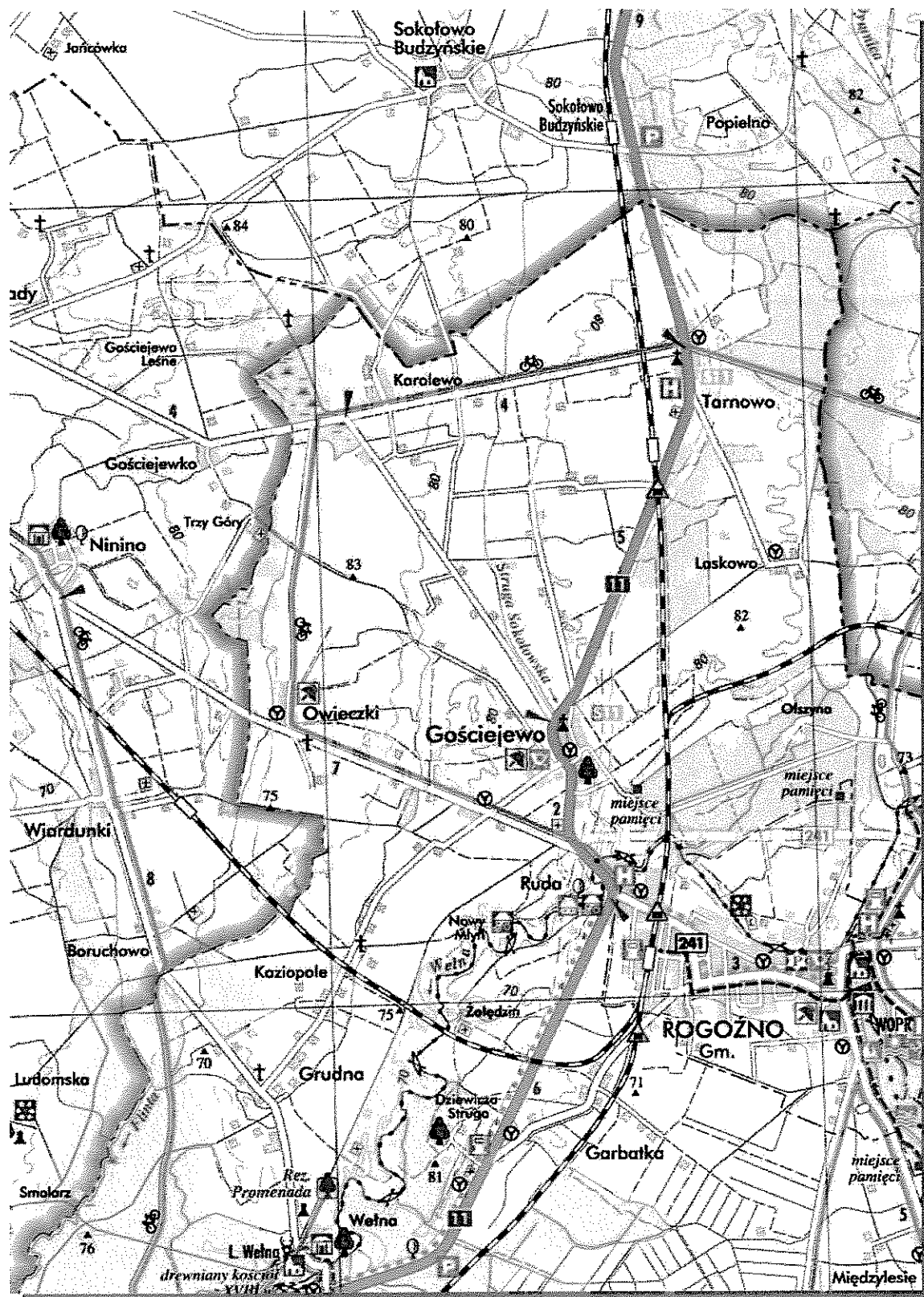
Mieszkańcy Gościejewa znani są z dużej aktywności społecznej i zaangażowania w życie swojej miejscowości.

*Mapa 1. Podział Gminy Rogoźno na sołectwa.
W północnej części znajduje się sołectwo Gościejewo.*



PLAN ODNOWY MIEJSCOWOŚCI GOŚCIEJEWO

Gmina Rogoźno – Powiat Obornicki – Województwo Wielkopolskie



Mapa 2. Gościejewo na mapie turystycznej

PLAN ODNOWY MIEJSCOWOŚCI GOŚCIEJEWO

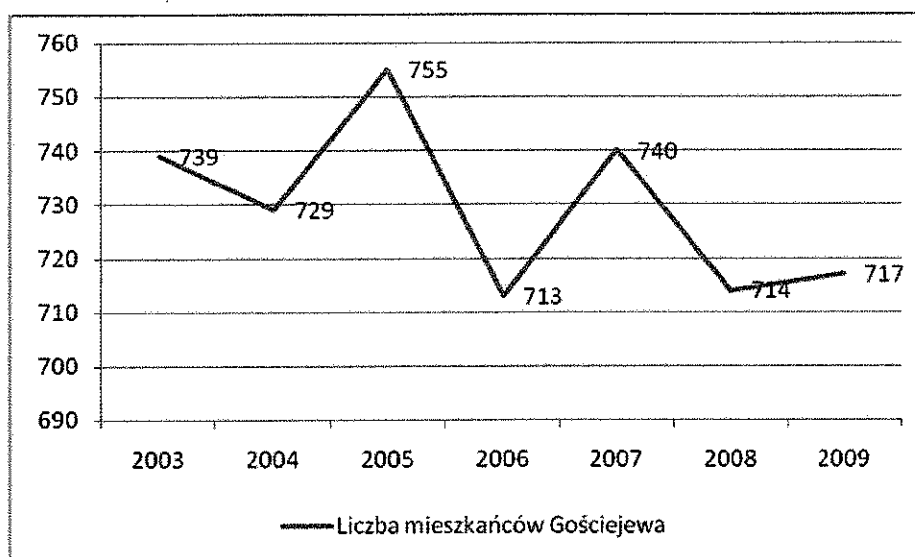
Gmina Rogoźno – Powiat Obornicki – Województwo Wielkopolskie



I.1. Ludność

Według danych uzyskanych z Urzędu Miejskiego w Rogoźnie na dzień 31.12.2009r. sołectwo Gościejewo zamieszkiwało 717 osób. Ludność Gościejewa stanowi 3,97% wszystkich mieszkańców Gminy Rogoźno oraz 10,61% mieszkańców obszarów wiejskich w gminie Rogoźno. Stan liczebny zarówno w ciągu roku, jak i w ciągu ostatnich kilku lat jest na stabilnym poziomie. Wzrost liczby ludności od 2003 do 2010 roku przedstawia wykres 1.

Wykres 1. Wzrost liczby ludności miejscowości Gościejewo w latach 2003-2009



Źródło: Opracowanie własne na podstawie danych uzyskanych z Urzędu Miejskiego w Rogoźnie

Wskaźnik gęstości zaludnienia na terenie sołectwa Gościejewo wynosi 65 osób/km² i jak na obszar wiejski jest dość wysoki. Dla Gminy Rogoźno i Powiatu Obornickiego jest ona na zbliżonym poziomie – 80 osób/km², a dla całego województwa wielkopolskiego kształtuje się na poziomie 114 osób/km². Gęstość zaludnienia przedstawia tabela 1.



PLAN ODNOWY MIEJSCOWOŚCI GOŚCIEJEWO

Gmina Rogoźno – Powiat Obornicki – Województwo Wielkopolskie



Tabela 1. Gęstość zaludnienia sołectwa Gościejewo na tle gminy, powiatu i województwa.

Wyszczególnienie	Wskaźnik gęstości zaludnienia (os/km ²)
Gościejewo	65
Gmina Rogoźno	80
Powiat Obornicki	81
Województwo Wielkopolskie	114

Źródło: Opracowanie własne na podstawie danych uzyskanych z Urzędu Miejskiego w Rogoźnie oraz Głównego Urzędu Statystycznego



PLAN ODNOWY MIEJSCOWOŚCI GOŚCIEJEWO

Gmina Rogoźno – Powiat Obornicki – Województwo Wielkopolskie



II. INWENTARYZACJA ZASOBÓW SOŁECTWA

II.1. Dziedzictwo kulturowe

Na dziedzictwo kulturowe sołectwa Gościejewe składają się materialne i niematerialne dokonania setek lat aktywności pokoleń mieszkańców. Dziedzictwem kulturowym jest więc historia, są zabytki, a także przekazywane z pokolenia na pokolenie wspomnienia i pamiątki pieczołowicie strzeżone oraz stanowiące powód do dumy całej społeczności lokalnej.

Gościejewe posiada długą i bogatą historię. Nazwa pochodzi prawdopodobnie od starosłowiańskiego: Gościej. Wzmianka źródłowa z 1296 roku przedstawia nam nazwę: *Gostogewa*.

Piękną niematerialną pamiątką dotyczącą wielowiekowych tradycji Gościejewa jest zapisana w pierwszej powojennej kronice gościejewskiej szkoły legenda mówiąca o powstaniu miejscowości:

„Gdy Władysława Łokietka opuścili rycerze i książęta, znalazł się w swej tułaczce w pobliżu Rogoźna. Nie miał gdzie głowy skłonić, bo zensząd czyhali siepacze Władysławowi [powinno być Wacławowi – dop. B.C.]. W tej niebezpiecznej godzinie udzielił Łokietkowi gościny ubogi leśny smolarz. Skoro Władysław został królem, zbudował na miejscu smolarni wspaniały zamek i osadził w nim gościnnego smolarza. Zamek ten wraz z osadą powstałą koło niego nazwano od pamiętnego zdarzenia Gościejewem.”

Do bogatych tradycji ludowych, typowych dla wielkopolskiej wsi, nawiązują zespoły wokalnofolklorystyczne „Gościnianka” oraz „To My z Doliny Wełny”.



„Gościnianka” w strojach ludowych

PLAN ODNOWY MIEJSCOWOŚCI GOŚCIEJEWO

Gmina Rogoźno – Powiat Obornicki – Województwo Wielkopolskie



Bogactwo ludowej kultury oraz fantazję dawnych mieszkańców dokumentują przytoczone niżej trzy miejscowe podania. Pierwsze z nich zapisane zostało przez Otto Knoopa i nawiązuje do XIX-wiecznego postrzegania zjawisk medycznych:

„Na cmentarzu w Gościejewie znajdował się grobowiec, o którym opowiada się, co następuje: Przed wieloma laty w grobowcu tym pochowano bogatą kobietę. Po siedmiu dniach dostali się do niego złodzieje cmentarni, chcąc zdobyć skarby tej kobiety. Postawili na ziemi latarnię i zdjęli pokrywę trumny. Wtedy nagle owa kobieta wstała, wzięła do ręki latarnię i poszła do domu, gdzie z radością została przyjęta przez krewnych. Żyła potem jeszcze wiele lat. Złodzieje zaś ze strachu pomarli.”

Drugie dotyczy obecnego w kulturze ludowej XIX-wiecznej Wielkopolski zjawiska błędnych ognii:

„W Nowym Młynie koło Rogoźna pewien człowiek w niedzielę o piątą rano szedł ze swoją małą córeczką do brzoźowego lasku, by narwać witek na miotły. Gdy doszedł do rowu, dzielącego w poprzek pastwiska należące do Gościejewa, ujrzał nagle światło, które zbliżało się doń od strony tej wsi. Myślał, że to człowiek i zatrzymał się, by na niego poczekać, ale wówczas światło też się zatrzymało. Chciał pójść dalej, ale zobaczył z przeciwnej strony, od Kaziopola, zbliżające się drugie światełko, a po chwili trzecie i czwarte. Człowiek przestraszył się i przeżegnał, a następnie odmówił „Ojcze Nasz”, lecz gdy i to nie pomogło, zaczął przeklinać. Jednak i to nic nie dało. Błądził tak długo, aż nadszedł świt i wówczas zobaczył, że znalazł się w Nowym Młynie.”

Trzecie podanie odwołuje się do silnie zakorzenionych wśród ludu bardzo starych wierzeń, mających jeszcze pogańskie korzenie, których przedmiotem były duchy wodne:

„Pewien robotnik rolny z Gościejewa nocą szedł do Wełny brzegiem rzeki, przy którym zobaczył dużą rybę lśniącą czarnymi barwami. Gdy zbliżył się do niej, szeroko otworzyła paszczę, jakby chciała go połknąć, a potem zniknęła. Bardzo się tego wystraszył i co sił pobiegł do pewnego chłopca w Kaziopolu, u którego było jeszcze jasno. Także po drodze wydało mu się, że widzi rybę, która za każdym razem szeroko otwierała paszczę, a potem bez śladu zniknęła. Ludzie opowiadają, że w tym miejscu utopił się jakiś parobek, który nocą poszedł łowić ryby. Ten parobek ukazuje się przechodzącym jako wielka ryba z ogromną paszczą.”

Układ przestrzenny miejscowości

Zwarta zabudowa centrum Gościejewa skupiona jest po obu brzegach Strugi Sokołowskiej, dopływu rzeki Wełny, przedzielonego pięknym, zabytkowym, gruntownie odrestaurowanym w roku 2008 mostem. Wzdłuż wyłożonych kamiennym brukiem dróg centralnej części wsi, znajdują się charakterystyczne budynki:

- posiadająca ciekawą bryłę szkoła wraz z dwoma budynkami gospodarczymi, z których jeden po gruntownej modernizacji w roku 1997 pełni obecnie funkcję biblioteki,
- kaplica (wzniesiona jako remiza OSP, swoją obecną funkcję pełni od 1989 roku),
- miniaturowa sala gimnastyczna i dawny „Gasthaus”,



PLAN ODNOWY MIEJSCOWOŚCI GOŚCIEJEWO

Gmina Rogoźno – Powiat Obornicki – Województwo Wielkopolskie



- sklep spożywczy,
- dawny budynek szkoły polskiej (w pewnym okresie pełnił funkcję biblioteki wiejskiej).

Do zabudowy centrum wsi należą również zabudowania gorzelnii i znajdujące się na skraju zabytkowego parku pałacowego przedszkole oraz budynek przy drodze do Ryczywołu mieszczący świetlice wiejską, pocztę i remizę Ochotniczej Straży Pożarnej.

Nowsze osadnictwo o charakterze rozproszonym rozwinęło się w kierunku Ryczywołu i Trzech Gór oraz wzdłuż drogi do Tarnowa. Gościejewo, poza zwartym centrum jest miejscowością mocno rozproszoną. Położoną najdalej od centrum i zarazem najbardziej „autonomiczną” częścią wsi jest tzw. „PGR”, czyli zabudowania dawnego Państwowego Gospodarstwa Rolnego w Gościejewie.

Przy polnej drodze z Gościejewa do Rogoźna, w pobliżu nieistniejącej już osady „*Osewa Straka*”, położona jest leśniczówka Olszyna, niedaleko której znajdują się miejsce pamięci z września 1939 roku oraz, od 2000 roku, biesiadnik myśliwski należący do Koła Łowieckiego nr 58 „Olszyna” w Rogoźnie.



Pałac w Gościejewie – dziś już nieistniejący, jego jedyną pozostałością jest zabytkowy park

PLAN ODNOWY MIEJSCOWOŚCI GOŚCIEJEWO

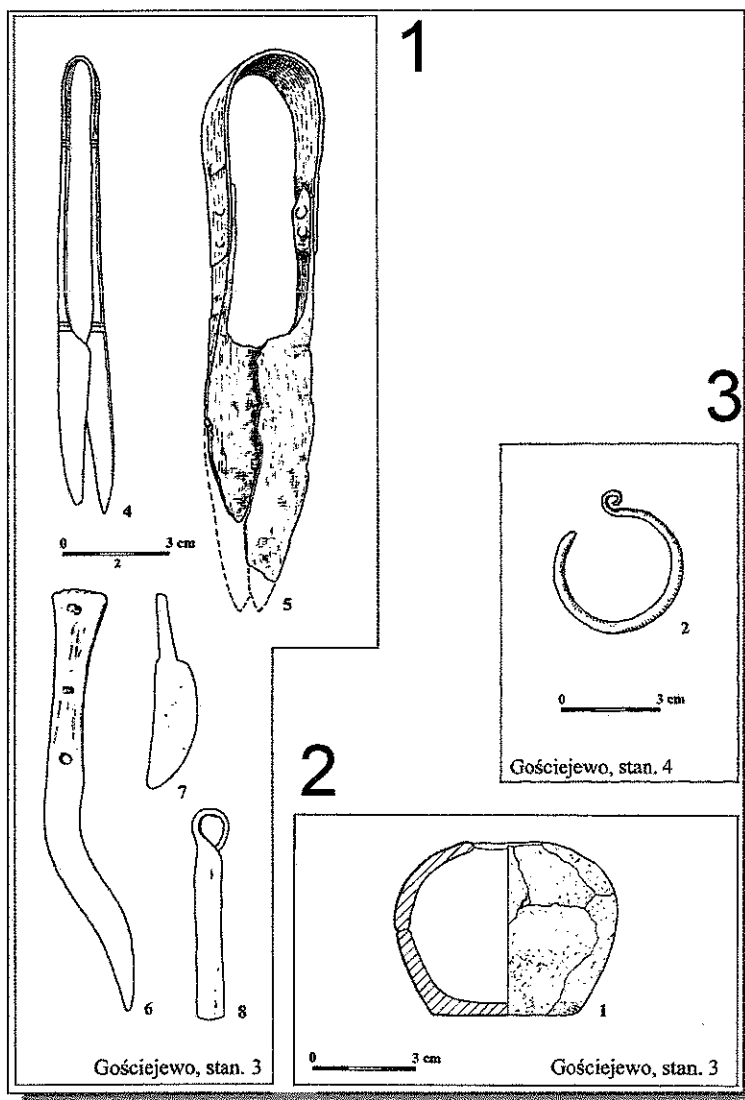
Gmina Rogoźno – Powiat Obornicki – Województwo Wielkopolskie



Rys historyczny

Na terenie Gościejewa znanych jest kilka stanowisk archeologicznych. Do najcenniejszych znalezisk należą cmentarzyska: z okresu wpływów rzymskich oraz szkieletowe z okresu wczesnego średniowiecza (950-1100r.). Przedstawione na ilustracji obok przedmioty, to:

1. Nożyce żelazne – zabytek kultury przeworskiej z późnego okresu rzymskiego. Jeden z przedmiotów należących do wyposażenia grobu na cmentarzysku ciałopalnym odkrytym w Gościejewie w II poł. XIX wieku. Poza nożycami w skład wyposażenia wchodziły: naczynie wypełnione przepalonymi kośćmi ludzkimi, dwa noże, krzesiwa, szydła, fragment zapinki brązowej, fragmenty wtórnie przepalonych glinianych naczyń. Ponadto na cmentarzysku znaleziono liczne fragmenty ceramiki, drugie żelazne nożyce i kościany grzebień.



Ryc. 1 Znaleziska archeologiczne z Gościejewa

2. Niewielkie naczynie gliniane z okresu kultury wielbarskiej – czyli z czasu wędrówek Gotów.
3. Kabłączek skroniowy ze srebrzonego brązu wydobyty z grobu szkieletowego w Gościejewie. Pochodzi z X/XI wieku.

Wraz z nastaniem źródeł pisanych, Gościejewo było początkowo wsią książęcą, przejściowo rycerską i następnie królewską – w starostwie rogozińskim. Dokument wydany w Poznaniu w dniu 2 maja 1296 roku, którego treść możemy odnaleźć w Kodeksie Dyplomatycznym Wielkopolski, informuje nas, że następca zamordowanego w Rogoźnie w lutym tego samego roku króla Przemysła II – książę Władysław Łokietek nadał Gościejewo i Olszynę (*villas que Gostogewo et Olsewa Straka*)

PLAN ODNOWY MIEJSCOWOŚCI GOŚCIEJEWO

Gmina Rogoźno – Powiat Obornicki – Województwo Wielkopolskie



Zaremba – herb wojewody
Mikołaja

województwie pomorskiem Mikołajowi (*Nicolaus palatinus de Pomerania*) synowi Janka (*filius Iankonis*) herbu Zaremba. Nadanie to było darowizną książęcą w uznaniu zasług wojewody Mikołaja, a obie osady zostały automatycznie wyłączone spod jurysdykcji kasztelana rogozińskiego i zwolnione od świadczeń opolnych. W 1343 Kazimierz Wielki przekazał Sędziwojowi Nałęczowi odebrany mu czasowo gród Czarnków, zabierając w zamian Rogoźno wraz z Gościejewem i Studzienicem, które należały do niego od roku 1336 lub 1340. Od 1368 roku z nadania króla Kazimierza Wielkiego wieś przeszła na kilkadziesiąt lat w lenno rodu von Osten – pierwszych starostów (dzierżawców) rogozińskich. W 1410 roku część dóbr w Gościejewie posiadał ród Doliwów. W wieku XVI wieś należała do starostów Dołęga-Kretkowskich. Według lustracji z 1565 roku do folwarku gościejewskiego należały: dom, obora z szopami i owczarnią, stodoła, a także służba: dworka, pasterz i dwie dziewczki. W tym samym czasie we wsi Gościejewo mieszkało: 31 kmieci, 3 karczmarzy, zagrodnik, krawiec i kołodziej. Po wyniszczającej wojnie polsko-szwedzkiej mieszkało tu już tylko 11 kmieci, karczmarz, kołodziej i czterech chałupników, a wiele gruntów leżało odlegiem. W 1580 roku dobra dzierżawił Krzysztof Sokołowski, a później Chelmiccy. W obronie przed konkurencją rzemieślników rogozińskich 10 bednarzy z Gościejewa utworzyło w 1661 roku własny cech, zatwierdzony przez starostę rogozińskiego. W połowie wieku XVIII w naszej miejscowości znajdowała się rezydencja starosty, przeniesiona tutaj z Rogoźna po upadku dawnego zamku starościńskiego. Dwór starosty zbudowany był z drewnianych bali i kryty gontami. W piętrowym budynku mieściły się cztery pokoje, izba stołowa, trzy garderoby, kaplica i „sklepik”. Część Gościejewa, w której znajdował się dwór, wyłączono w późniejszych czasach jako odrębną osadę – Trzy Góry (obecnie administracyjnie znajduje się ona w sąsiedniej Gminie Ryczywół).

W 1841 roku Gościejewo liczyło 465 mieszkańców. W latach 70-tych XIX wieku dominium gościejewskie (Gościejewo i folwark Ruda) posiadało ogółem ponad 2700 mórg i 175 mieszkańców. Jego właścicielami byli kolejno: Wilhelm Thiecke, Gottlieb Jurga, Hermann Krock (1887). W końcu XIX wieku majątek liczył 658 ha. Właścicielką została Eva Marie Krock z Berlina, zaś dzierżawcą Steinke, który prowadził wzorcowe gospodarstwo mleczarskie. Ponadto istniał folwark sołecki z tartakiem, należący do Rudolfa Busse. W roku 1879 wybudowano istniejącą do dnia dzisiejszego szkołę, która wzniesiona została dla dzieci kolonistów niemieckich – język niemiecki stał się też jej językiem wykładowym. Dzieci polskie uczyły się w starszym, o wiele mniej okazałym budynku szkolnym.



PLAN ODNOWY MIEJSCOWOŚCI GOŚCIEJEWO

Gmina Rogoźno – Powiat Obornicki – Województwo Wielkopolskie



Pierwszym znanym z nazwiska kierownikiem polskiej szkoły był Spirewka. Wraz ze wzrostem ilości dzieci polskich i zmniejszaniem liczby niemieckich, dokonano zamiany budynków, co jednak wzmogło antagonizmy pomiędzy społecznościami polską i niemiecką. W wyniku bójki, do której doszło zimą 1932 roku grupa dzieci niemieckich zamordowała ucznia polskiej szkoły – Lijewskiego. Odpowiedzią władz na tragiczne zdarzenie było połączenie obu szkół i wyznaczenie jednego kierownika, którym został Jan Święch, pełniący funkcję do śmierci w roku 1954 z przerwą przypadającą na lata II wojny światowej, kiedy to skazany przez hitlerowców na śmierć, ukrywał się w ziemi krakowskiej. W 1931 roku Gościejewo liczyło 1101 mieszkańców, w tym 322 Niemców.

Wraz z rozpoczęciem II wojny światowej, w dniach 1-3 września 1939 internowano wszystkich zdolnych do noszenia broni gościejewskich Niemców, a Polaków ewakuowano. Jeszcze przed wkroczeniem frontowych wojsk hitlerowskich, w naszej miejscowości pojawiły się niemieckie bojówki, które dokonały egzekucji na polskiej ludności. Pierwsze ich ofiary to sołtys Gościejewa Antoni Wrzeszcz i rolnik Tomasz Wozignój, którzy rozstrzelani zostali w Olszynie. Ewakuowani Polacy stopniowo wracali, podobnie jak internowani Niemcy, spośród których nie wróciło jednak 23, dlatego też pozostali chcieli wziąć odwet na ludności polskiej. W roku 1940 rozpoczęto akcję przesiedleńczą rolników, których całymi rodzinami wysiedlano do Generalnego Gubernatorstwa. W maju 1941 roku w Poznaniu „Sondergericht” skazał na śmierć rolnika Piotra Banasiaka za zaangażowanie w akcję wysiedlania Niemców. Świadkowie procesu zeznali, że głównym winowajcą i podżegaczem był kierownik szkoły Jan Święch, którego uczyniono odpowiedzialnym za zaginięcie 23 Niemców. Kierownik Święch zawczasu zbiegł, więc jego poszukiwania okazały się bezowocne. Ciężka okupacyjna noc zakończyła się dla Gościejewa w dniu 23 stycznia 1945 roku wraz z wkroczeniem oddziałów Armii Czerwonej. Miejscowość mogła zacząć organizować się na nowo, ponownie otwarto szkołę, do której powrócił kierownik Święch, przywrócono życie gospodarcze i społeczne, które jednak od tej pory toczyło się w innej niż przedwojenna rzeczywistości – państwa socjalistycznego – powstała bowiem Polska Rzeczpospolita Ludowa. W okresie PRL sołtysami Gościejewa byli Leon Bartoł, Jan Banasiak, Józef Błochowiak, Bernard Surma, Wojciech Kobylczak, Wacław Wasela, Zofia Wasela i Ludwik Nowak.


W latach 1949-50 miała miejsce elektryfikacja Gościejewa, której dokonano wspólnym wysiłkiem mieszkańców. Odbioru sieci niskiego napięcia w październiku 1950 roku dokonali przedstawiciele Zjednoczenia Energetycznego z Poznania. W roku 1970 powstał w naszej miejscowości bar samoobsługowy „Gościnianka”. W tym samym roku infrastruktura wsi wzbogaciła się również o nowy budynek zlewni mleka.

PLAN ODNOWY MIEJSCOWOŚCI GOŚCIEJEWO

Gmina Rogoźno – Powiat Obornicki – Województwo Wielkopolskie



Przełom lat 1985/86 to oddanie do użytku przez WZIR Piła wodociągu, który dostarczył wodę do miejscowości Gościejewo, Kaziopole i Grudna – 26 km sieci rozdzielczej z przyłączami doprowadziło bieżącą wodę do 145 nieruchomości. 12 czerwca 1988 odbyła się uroczystość przekazania jednostce OSP Gościejewo remizy, która znalazła swoje miejsce w nowo wybudowanym budynku wraz ze świetlicą wiejską i pocztą. Przekazania dokonał ówczesny Naczelnik Miasta i Gminy



*Henryk Szargan, 18.07.1982 roku
odebrał w imieniu jednostki OSP
Gościejewo nowy sztandar*

Rogoźno Tadeusz Kania. Jednostka otrzymała wówczas również nowy wóz bojowy – Star 244. Głównym inicjatorem budowy wielofunkcyjnego budynku był prezes gościejewskiej jednostki OSP **Henryk Szargan (1925-1989)**, zasłużony społecznik i lokalny działacz. W roku następnym opuszczony budynek dawnej remizy strażackiej, dzięki wspólnej pracy mieszkańców przekształcony został w podlegającą parafii p.w. św. Wita w Rogoźnie filialną kaplicę noszącą wezwanie męczennika z czasów II wojny światowej - św. Maksymiliana Marii Kolbe. Otwarcie i poświęcenie kaplicy nastąpiło dnia 17 września 1989 roku, a uroczystego jej pobłogosławienia dokonał w dniu 14 listopada 1989 roku przybyły do Gościejewa sufragan poznański bp Zdzisław Fortuniak (zdjęcie z

uroczystości – str.21) w asyście ówczesnego proboszcza ks. Edmunda Ławniczaka. W tym miejscu należy wspomnieć, że Gościejewo od początku swego istnienia podlegało wspomnianej parafii, a okres jej powstania przypada na zamierzchłe czasy początków organizacji kościelnej na ziemiach polskich.

Rok 1991 przyniósł naszej miejscowości zainstalowanie najnowocześniejszej w okolicy sieci telefonicznej z automatyczną centralą – AG-50. Podłączono do niej 49 abonentów, w tym 42 nowych. Przewodniczącym Społecznego Komitetu Telefonizacji Wsi Gościejewo był Henryk Janus (radny Rady Miejskiej I-V kadencji z naszej miejscowości). Sieć zaczęła działać w dniu 1 lutego 1992 roku.

W roku 2002 na mocy pierwszych bezpośrednich wyborów wójtów, burmistrzów i prezydentów miast i ponownie w roku 2006, Burmistrzem Rogoźna wybrany został pochodzący z Gościejewa, wieloletni mieszkaniec naszej miejscowości – Bogusław Janus.

Rok 2004 zaowocował podniesieniem stopnia organizacyjnego gościejewskiej placówki oświatowej – utworzono Zespół Szkół w Gościejewie, w skład którego weszły Szkoła Podstawowa i Gimnazjum. W roku 2009 jednostka Ochotniczej Straży Pożarnej w Gościejewie wyposażona została w nowy samochód. Zakupiony ze środków Gminy Rogoźno oraz wojewódzkich struktur OSP samochód



PLAN ODNOWY MIEJSCOWOŚCI GOŚCIEJEWO

Gmina Rogoźno – Powiat Obornicki – Województwo Wielkopolskie



MAN 280 TGM jest najnowocześniejszym wozem bojowym operującym w powiecie obornickim. Remiza dostosowana została do potrzeb nowoczesnego samochodu.

W roku 2010 z inicjatywy dyrektor Longiny Pijanowskiej oraz grona pedagogicznego Zespołu Szkół, zarówno Szkoła Podstawowa, jak i Gimnazjum, na mocy uchwały Rady Miejskiej w Rogoźnie, otrzymały imiona Noblistów Polskich. Wielkie święto całej społeczności lokalnej Gościejewa, jakim będzie uroczyste nadanie imion obu szkołom, zaplanowano na czerwiec 2010. W tym samym roku na placu za remizą OSP i świetlicą wiejską wybudowano nową, okazałą krytą scenę wraz z płytą do celów taneczno-zabawowych, która będzie służyć mieszkańcom sołectwa podczas licznych uroczystości.

W kwestii przynależności administracyjnej Gościejewa, w początkowym okresie istnienia należało ono do powstałej już w XII wieku, a wzmiankowanej po raz pierwszy w 1248 roku, terytorialnej kasztelanii rogozińskiej. Wraz z kryzysem i upadkiem organizacji kasztelańskiej, który miał miejsce na przełomie XIII i XIV wieku, zaczęły się tworzyć nowe podziały – dystrykty prowincjonalne i powiaty, w których miasto, a nie gród stanowiły ośrodek jednostek terytorialnych. Ponadto Gościejewo wchodziło w skład powstałego w XIV wieku starostwa rogozińskiego – jednego z najstarszych spośród 28 starostw niegrodowych powstałych do końca doby jagiellońskiej w Wielkopolsce. W wieku XIV powstały nie mające charakteru administracyjnego powiaty sądowe. Według lustracji z połowy XVI i połowy XVII wieku, ziemia rogozińska wraz z Gościejewem stanowiła część powiatu poznańskiego i stan taki istniał aż do 1793 roku. W wyniku II rozbioru Gościejewo znalazło się w departamencie poznańskim Prus Południowych i nowoutworzonym potężnym terytorialnie powiecie obornickim. Gmina wiejska Gościejewo w latach 70-tych XIX wieku obejmowała miejscowość Gościejewo i kolonie: Śmiłowo, Dębniak (Poltuss), Karolewo, Wernerowo oraz Wybudowanie (Abbau). Gminę zamieszkiwało wówczas 470 mieszkańców, w tym 320 ewangelików i 150 katolików. W roku 1887 gmina ta była jedną ze 109 gmin wiejskich powiatu obornickiego. Wraz ze zwycięskim Powstaniem Wielkopolskim Gościejewo znalazło się w odrodzonej Rzeczypospolitej, w województwie poznańskim, powiecie obornickim i gminie wiejskiej Rogoźno. Stan taki trwał aż do roku 1954, kiedy to utworzono Gromadzkie Rady Narodowe – czyli zastąpiono gminy jednostkami mniejszymi – gromadami. Gościejewo zostało wówczas miejscowością gromadzką i było nią do roku 1960, kiedy to weszło w skład Gromady Rogoźno. Ostatecznie gromady zlikwidowano w roku 1973, zastępując je na powrót gminami. W roku 1975 zlikwidowano powiaty, a Gościejewo jako część Gminy Rogoźno stało się częścią nowego województwa pilskiego. Reforma administracyjna z 1 stycznia 1999 roku spowodowała, że nasza miejscowość znalazła się w odtworzonym powiecie obornickim i województwie wielkopolskim.



PLAN ODNOWY MIEJSCOWOŚCI GOŚCIEJEWO

Gmina Rogoźno – Powiat Obornicki – Województwo Wielkopolskie



Zabytki Gościejewa

Na terenie sołectwa Gościejewo znajduje się 38 istniejących obiektów zabytkowych wpisanych do Gminnej Ewidencji Zabytków Gminy Rogoźno. Pełna ich lista przedstawia się następująco:

1. Park dworski z XIX wieku (**wpis do rejestru zabytków nr A-390 z dn. 28.03.1981r.**) – opis w podrozdziale „Dziedzictwo przyrodnicze”
2. Rządcówka z początku XX wieku – dawny dom folwarcznego rządcy
3. Dom nr 34 z 1910 roku – okazały budynek, dawna siedziba Gromadzkiej Rady Narodowej
4. Dom nr 52 z początku XX wieku
5. Dom nr 24 z początku XX wieku
6. Dom nr 33 z końca XIX wieku
7. Dom nr 32 z początku XX wieku
8. Budynek nr 30a z 1886 roku – obecny magazyn mieścił niegdyś kuźnię oraz mleczarnię
9. Dom nr 30 z przełomu XIX/XX wieku – dawna szkoła dla dzieci polskich, następnie biblioteka wiejska, obecnie stanowi dom mieszkalny
10. Dom nr 29 z początku XX wieku
11. Dom nr 113 z około 1920 roku
12. Dom nr 112 z początku XX wieku
13. Dom nr 40 z początku XX wieku
14. Dom nr 97 z lat 1920-30
15. Dom nr 38 z 3 ćwierci XIX wieku
16. Budynek gospodarczy przy nr 37 z początku XX wieku
17. Dom nr 17 z 1906 roku
18. Dom nr 18 z 1937 roku
19. Budynek szkolny z 1879 roku – Zespół Szkół w Gościejewie
20. Stodoła przy nr 19 z początku XX wieku
21. Dom nr 25 z przełomu XIX/XX wieku
22. Stajnia z początku XX wieku (zabudowa folwarczna)
23. Obora z początku XX wieku (zabudowa folwarczna)
24. Budynek gospodarczy przy gorzelnii z początku XX wieku
25. Gorzelnia z 1 ćwierci XX wieku
26. Dom nr 4 z końca XIX wieku – dawniej stodoła



PLAN ODNOWY MIEJSCOWOŚCI GOŚCIEJEWO

Gmina Rogoźno – Powiat Obornicki – Województwo Wielkopolskie



27. Dom nr 27 z 1887 roku
28. „Gasthaus” z przełomu XIX/XX wieku – dawny gościniec wiejski, bar, w latach 1985-89 pełnił funkcję kaplicy, obecnie dom mieszkalny
29. Dom nr 14 z początku XX wieku
30. Dom nr 15 z przełomu XIX/XX wieku
31. Dom nr 10 z 4 ćwierci XIX wieku
32. Dom nr 8 z początku XX wieku
33. Dom nr 5 z 1908 roku
34. Kuźnia przy nr 28 z 1 ćwierci XX wieku
35. Budynek gospodarczy I przy szkole z lat 20. XX wieku
36. Budynek gospodarczy II przy szkole z lat 20. XX wieku – znacznie rozbudowany i zmodernizowany obecnie mieści bibliotekę wiejską i szkolne kuchnie oraz toalety
37. Nieczynny cmentarz ewangelicki z XIX wieku
38. Most drogowy na Strudze Sokołowskiej z 1894 roku




Dom nr 34

Budynek gospodarczy I przy szkole



Nagrobek na cmentarzu ewangelickim

Dawny „Gasthaus”



PLAN ODNOWY MIEJSCOWOŚCI GOŚCIEJEWO

Gmina Rogoźno – Powiat Obornicki – Województwo Wielkopolskie



Zasłużeni

Z Gościejewem związało swoje losy kilka postaci zasłużonych nie tylko dla lokalnej społeczności, ale także dla regionu i całego kraju. Oto niektórzy z nich:

*** Władysław I Łokietek (1260-1333)**

Król Polski (koronowany w roku 1320), ojciec Kazimierza Wielkiego, spadkobierca Przemysła II w Wielkopolsce i na Pomorzu Gdańskim. Z postacią króla Władysława związana jest przytoczona we wcześniejszych rozdziałach legenda dotycząca początków Gościejewa. Podpisany przez niego dokument sporządzony w roku 1296 zawiera pierwszą historyczną wzmiankę o naszej miejscowości (*Gostogewo*).




*** Konstanty Ildefons Gałczyński (1905-1953)**

Znany polski poeta, związany z grupą poetycką „Kwadryga” oraz pismami satyrycznymi i politycznymi międzywojennej Warszawy, należał do bohemy artystycznej. Autor słów znanej pieśni „Ukochany kraj”. Według wspomnień mieszkańców, w okresie międzywojennym przebywał w Gościejewie w ośrodku rehabilitacyjno - leczniczym, który znajdował się w miejscowym pałacu.

*** Jan Szumiński (1922-1985)**

Zasłużony nauczyciel i społecznik, ceniony wychowawca młodzieży, wieloletni (od śmierci Jana Świącha w 1954 roku) dyrektor Szkoły Podstawowej w Gościejewie, aktywny działacz Związku Nauczycielstwa Polskiego, odznaczony między innymi Medalem Komisji Edukacji Narodowej, Złotym Krzyżem Zasługi i Krzyżem Kawalerskim Orderu Odrodzenia Polski. Spoczywa na cmentarzu w Rogoźnie.



*** Jan Świąch (1898-1954)**

Kierownik szkoły w Gościejewie w latach 1932-1954, społecznik, w czasie okupacji skazany przez

PLAN ODNOWY MIEJSCOWOŚCI GOŚCIEJEWO

Gmina Rogoźno – Powiat Obornicki – Województwo Wielkopolskie



hitlerowców na karę śmierci za działalność patriotyczną ukrywał się w ziemi krakowskiej. Zasłużony działacz i wieloletni prezes Oddziału Powiatowego Związku Nauczycielstwa Polskiego i radny Rady Gminy. Powojenny organizator szkolnictwa w Gościejewie.

* Benedykt Kurkowiak (ur. 1937)

Urodzony w Maniewie, mieszkaniec Gościejewa od 1948 roku, poseł na Sejm Polskiej Rzeczypospolitej Ludowej VII kadencji (1976-1980) z listy Zjednoczonego Stronnictwa Ludowego. Współtwórca inicjatywy budowy sieci wodociągowej w Gościejewie.




* Edmund Ławniczak (1939-2004)

Ksiądz katolicki, zasłużony działacz społeczny, kanonik honorowy Kapituły Kolegiackiej w Środzie Wlkp., w latach 1983-2004 proboszcz parafii św. Wita w Rogoźnie, do której należy również Gościejewo. Za jego rządów w parafii powstała kaplica filialna p.w. św. Maksymiliana Marii Kolbe w Gościejewie – pierwsza ogólnodostępna świątynia w dziejach miejscowości. Wybudował również piękne, nowoczesne kaplice w Tarnowie i na cmentarzu w Rogoźnie.



14.11.1989 – bp Zdzisław Fortuniak
błogosławi kaplicę

Kaplica św. Maksymiliana Marii Kolbe



PLAN ODNOWY MIEJSCOWOŚCI GOŚCIEJEWO

Gmina Rogoźno – Powiat Obornicki – Województwo Wielkopolskie



II.2. Dziedzictwo przyrodnicze

Na terenie sołectwa Gościejewo częściowo znajdują się lasy „Olszyny” – obejmujące głównie olsy (podmokłe lasy olchowe). Przez samą wieś Gościejewo oraz przez pola i łąki sołectwa w kierunku z północy na południe przepływa rzeka Struga Sokołowska wpadająca w Rogoźnie do Welny.



Fragment parku dworskiego w Gościejewie

Najcenniejszą pamiątką historyczną i przyrodniczą sołectwa oraz jedynym obiektem wpisanym do rejestru zabytków (pod numerem A-390 z dnia 28 marca 1981r.) jest założenie pałacowo-parkowe w Gościejewie, z którego do naszych czasów dotrwał dość poważnie zdewastowany zabytkowy park oraz budynek mieszkalny służby – czworak.



Zabytkowy czworak na skraju parku dworskiego

PLAN ODNOWY MIEJSCOWOŚCI GOŚCIEJEWO

Gmina Rogoźno – Powiat Obornicki – Województwo Wielkopolskie



Pierwszy zapis dotyczący parku znajdujemy w księdze wieczystej, według której od dnia 3 lutego 1852 roku park łącznie z gruntami majątku stanowił własność Wilhelma Thiecke. Od roku 1868 do 1876 właścicielem był Gottlieb Jurga. Później następowali kolejni właściciele. Pałac oraz park w obecnych granicach, powstały zapewne w czasach Chelmińskich, w latach 80-tych XIX wieku. Po pierwszej wojnie światowej pałac wraz z parkiem przejęty został przez Ministerstwo Opieki Społecznej – Departament Zdrowia. W pałacu ulokowano ośrodek odwykowy dla alkoholików, a następnie lecznica dla kobiet. Obiekt został znakomicie na ówczesne czasy zagospodarowany, posiadał nowoczesne zaplecze gospodarcze, własny agregat prądowładczy, lokalny wodociąg z siecią obejmującą pałac i otoczenie (własne ujęcie wody) oraz kanalizację. W parku wybudowano również basen. W czasach II wojny światowej okupacyjne władze niemieckie umieściły w pałacu obóz organizacji Hitlerjugend. Wraz z zakończeniem wojny obiekt został spalony, dziś już nie istnieje. Ulokowany na skraju parku dawny budynek elektrowni wykorzystywany jest obecnie jako przedszkole – część Zespołu Szkół w Gościejewie. Z części parku wydzielono teren do użytkowania w celach kulturalnych, wzniesiono tam estradę i bufet.

Gościejewski park obejmujący zwartym zadrzewieniem obszar o powierzchni ponad 1 hektara, nie został zorganizowany według ścisłego założenia. Jedynym czytelnym śladem planowanego sadzenia roślin jest aleja starych kasztanowców, którymi został otoczony pałac od strony wjazdu. Dokładny opis parku pałacowego pochodzi z roku 1978, a wykonany został na zlecenie Urzędu Wojewódzkiego w Pile. Dowiadujemy się z niego, że w liczącym ok. 600-700 okazów drzewostanie parkowym najwięcej jest grabów (30%), następnie: klony i białodrzewy (po 15 %), wierzby, topole włoskie i lipy (po 6 %), jesiony (5 %) oraz drzewa należące do innych gatunków (17 %), w tym: dęby, świetki, cisy, cyprysiki, buki, kasztanowce, wiązy i wiśnie. Na terenie parku znajduje się 7 pomników przyrody. Jest wśród nich dąb szypułkowy o obwodzie pnia 380 cm, dwie lipy (krymska i drobnolistna), dwa cisy pospolite, białodrzew *Populus alba*, wierzba krucha (370 cm) i cyprysik Lawsona. Wśród krzewów obecne są śnieguliczka biała i koralowa, dzika róża i trzmielina europejska.



PLAN ODNOWY MIEJSCOWOŚCI GOŚCIEJEWO

Gmina Rogoźno – Powiat Obornicki – Województwo Wielkopolskie



II.3. Obiekty i tereny

We wsi znajduje się nowoczesny Zespół Szkół. Placówka powstała na bazie dwóch dotychczas osobno funkcjonujących szkół: Szkoły Podstawowej w Gościejewie i Szkoły Podstawowej w Tarnowie. W skład powołanego w roku 2004 Zespołu Szkół wchodzi: gimnazjum, szkoła podstawowa o strukturze organizacyjnej klas I-VI oraz oddziały zerowe. Obwód szkolny Zespołu Szkół w Gościejewie stanowią wsie: Gościejewo, Owieczki, Karolewo, Laskowo i Tarnowo. W wyniku połączenia placówek zajęcia edukacyjne odbywają się w Gościejewie i Tarnowie. W szkole znajduje się dobrze wyposażona świetlica. Celem działalności świetlicy szkolnej jest przede wszystkim zapewnienie opieki uczniom przed zajęciami szkolnymi i po nich w bezpiecznym i miłym otoczeniu. Świetlica zajmuje jedno duże pomieszczenie razem z biblioteką szkolną, z roku na rok jest coraz lepiej wyposażona. Niedawno został zakupiony sprzęt audiowizualny. Największym powodzeniem wśród starszej młodzieży cieszą się szachy (organizowane są turnieje szachowe). Odpowiednio dobrane zajęcia wzbogacają wiadomości, kształtują umiejętności, angażują emocjonalnie, wyrabiają spostrzegawczość, ćwiczą umiejętność logicznego myślenia, pamięć, uwagę, pobudzają fantazję i wyobraźnię, rozwijają sprawność fizyczną, koordynację ruchową oraz rozwijają umiejętności manualne. W Zespole Szkół w Gościejewie dniu 21 marca 2007 roku została zorganizowana przez mgr Barbarę Grześkowiak świetlica opiekuńczo-wychowawcza. Na zajęcia uczęszcza 24 uczniów. Spotkania odbywają się dwa razy w tygodniu w dwóch grupach – w Tarnowie i Gościejewie. Na zajęciach realizowane są tematy profilaktyczno-terapeutyczne. Do Zespołu Szkół w Gościejewie przynależą dwa oddziały przedszkolne w dwóch miejscowościach: w Gościejewie i Tarnowie. Placówka w Tarnowie liczy 19-ro dzieci w wieku od 3 do 6 lat, natomiast w Gościejewie 25-ro dzieci w wieku od 3 do 6 lat. Obie placówki współpracują z poradnią Psychologiczno-Pedagogiczną, gdzie odbywają się zajęcia logopedyczne, organizowane są uroczystości rodzinne i zajęcia otwarte. Podczas swojej LI Sesji, która miała miejsce w dniu 31 marca 2010 roku, Rada Miejska w Rogoźnie jednogłośnie – w obecności 12 radnych – podjęła dwie istotne uchwały nadające Szkole Podstawowej w Zespole Szkół w Gościejewie i Gimnazjum w Zespole Szkół w Gościejewie zaszczytne imię NOBLISTÓW POLSKICH.

W Gościejewie od wielu lat funkcjonują również filia Urzędu Pocztowego w Rogoźnie oraz Biblioteka Publiczna (placówka podległa Rogozińskiemu Centrum Kultury). Mieszkańcy Gościejewa i okolic mogą korzystać z księgozbioru bibliotecznego przez trzy dni w tygodniu. Istotnym obiektem w miejscowości jest Remiza Ochotniczej Straży Pożarnej (jednostka OSP Gościejewo należy do Krajowego Systemu Ratowniczo-Gaśniczego). Remiza OSP oraz znajdująca się przy niej płyta do celów



PLAN ODNOWY MIEJSCOWOŚCI GOŚCIEJEWO

Gmina Rogoźno – Powiat Obornicki – Województwo Wielkopolskie



taneczno-zabawowych jest miejscem organizowania imprez okolicznościowych oraz lokalnych.

Ważnym elementem infrastruktury naszej miejscowości jest stadion sportowy posiadający dwie płyty do gry i bieżnię. Odbywają się na nim imprezy i uroczystości o zasięgu sołeckim oraz gminnym, a także przede wszystkim imprezy sportowe takie jak rozgrywki Gminnej Ligi Piłki Nożnej. Stadion wybudowany został czynnem społecznym w latach 1959-60.



Zespół Szkół w Gościejewie



Płyta taneczno-zabawowa i kryta scena

PLAN ODNOWY MIEJSCOWOŚCI GOŚCIEJEWO

Gmina Rogoźno – Powiat Obornicki – Województwo Wielkopolskie



II.4. Infrastruktura techniczna

Infrastruktura wiejska jest postrzegana jako ogół urządzeń i obiektów na danym terenie potrzebnym do właściwego funkcjonowania gospodarki i życia społeczności lokalnej. Niewątpliwie to ona w dużym stopniu determinuje rozwój obszarów wiejskich.

Powiązanie sołectwa z krajem i województwem zapewniają drogi: droga krajowa nr 11 i układ dróg powiatowych, wśród których możemy wyróżnić:

- drogę nr 1352P Ruda → Przybychowo – w dobrym stanie,
- drogę nr 2023P Gościejewo → Karolewo – wybudowana w 1966 roku – znajduje się ona w bardzo złym stanie technicznym,
- drogę nr 2026P Gościejewo → Grudna – wybudowana w 1982 roku – po utwardzeniu powierzchniowym w roku 2006 w dobrym stanie.

Do dróg gminnych przebiegających przez Gościejewo zaliczamy:

- drogę nr 272514P, od drogi nr 11 do 1352P, wybudowana w roku 1984 – jest w bardzo złym stanie, wymaga pilnego remontu,
- drogę nr 273520P Gościejewko → Gościejewo, wybudowana w roku 2007 z udziałem środków FOGR, ma łączną długość 1.700 m, w bardzo dobrym stanie,
- drogę nr 272591P, w bardzo złym stanie, planowana budowa w 2011 roku.



Otwarcie odcinka drogi gminnej w grudniu 2008r. Wstęgę przecina Burmistrz Rogoźna Bogusław Janus.

PLAN ODNOWY MIEJSCOWOŚCI GOŚCIEJEWÓ

Gmina Rogoźno – Powiat Obornicki – Województwo Wielkopolskie



Wieś Gościejewo jest w całości zwodociągowana. Łączna długość sieci wodociągowej wynosi 17,7 km. Na terenie gminy Rogoźno znajdują się trzy stacje uzdatniania wody, stacja w Gościejewie zaopatruje w wodę wioski: Gościejewo, Kaziopole, Grudna, Owieczki, Karolewo, Tarnowo, Węlna, Laskowo, Jaracz, Rożnowice. Stacja ta posiada pozwolenie wodno-prawne wydane przez Starostę Obornickiego upoważniające do poboru wód podziemnych w ilości 100.000 m³/rok.

W 2005 roku zakończono budowę gazociągu o łącznej długości 12.325 m. Do sieci gazowej przyłączyło się 100 gospodarstw domowych oraz 3 podmioty gospodarcze. W naszej miejscowości zasięg wszystkich trzech sieci telefonii komórkowej jest bardzo dobry. Około 50% mieszkańców Gościejewa korzysta z łącza internetowego korzystając z usług różnych dostawców. Część gospodarstw domowych ma połączenie z Internetem za pomocą łącza bezprzewodowego, którego nadajnik umieszczony jest na dachu świetlicy wiejskiej. Pozostałe gospodarstwa korzystają z łącza Telekomunikacji Polskiej oraz sieci mobilnych.

Gmina Rogoźno dysponuje własnym wysypiskiem odpadów komunalnych. Znajduje się ono w miejscowości Studzieniec i dysponuje pojemnością 165.700 m³. Wywozem odpadów m.in. z sołectwa Gościejewo zajmuje się prywatne przedsiębiorstwo – Zakład Usług Komunalnych i Transportowych Henryk Siwiński z Rogoźna.



Ujęcie wody w Gościejewie

PLAN ODNOWY MIEJSCOWOŚCI GOŚCIEJEWO

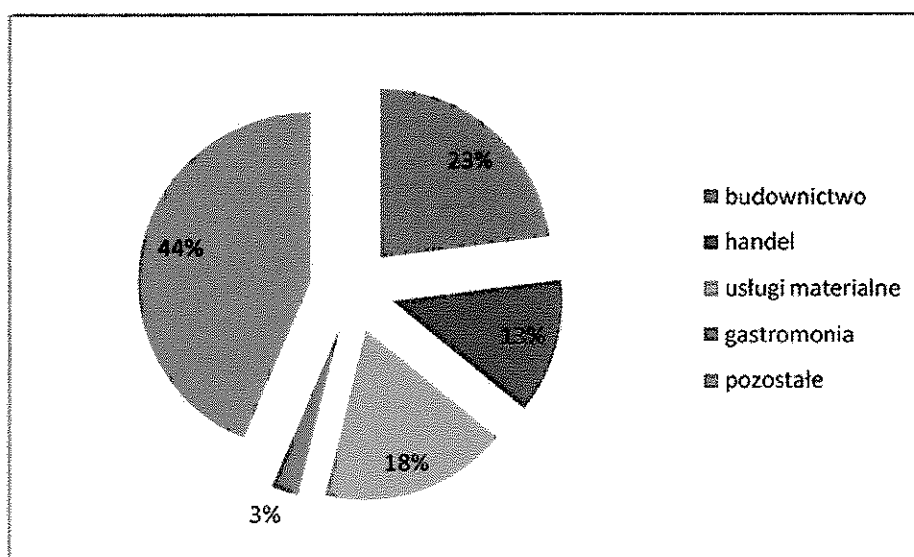
Gmina Rogoźno – Powiat Obornicki – Województwo Wielkopolskie



II.5. Gospodarka i rolnictwo

Na terenie Gościejewa działa obecnie 39 podmiotów gospodarczych. Stanowią one zaledwie 2,79% wszystkich podmiotów zarejestrowanych na terenie Gminy Rogoźno. Największy udział stanowią firmy zajmujące się szeroko rozumianym budownictwem – 9, co stanowi ponad 23%. W dalszej kolejności są firmy zajmujące się handlem – 5 oraz firmy związane z usługami materialnymi – 7. Na terenie sołectwa znajdują się 2 sklepy spożywcze oraz 1 punkt gastronomiczny – bar. Oprócz tego w dni powszednie działa filia Urzędu Pocztowego w Rogoźnie. Strukturę firm działających na terenie sołectwa Gościejewo przedstawia wykres 2.

Wykres 2. Struktura podmiotów gospodarczych działających na terenie sołectwa Gościejewo



Źródło: Opracowanie własne na podstawie informacji uzyskanych z Urzędu Miejskiego w Rogoźnie

Spośród firm z siedzibą w Gościejewie można wyróżnić następujące podmioty gospodarcze:

- Zakład Stolarski Ireneusz Szewczak
branża: usługi stolarskie
- Agrosystem sp. z o.o. Przedsiębiorstwo Rolno-Usługowe
branża: rolnictwo, ogrodnictwo

PLAN ODNOWY MIEJSCOWOŚCI GOŚCIEJEWO

Gmina Rogoźno – Powiat Obornicki – Województwo Wielkopolskie

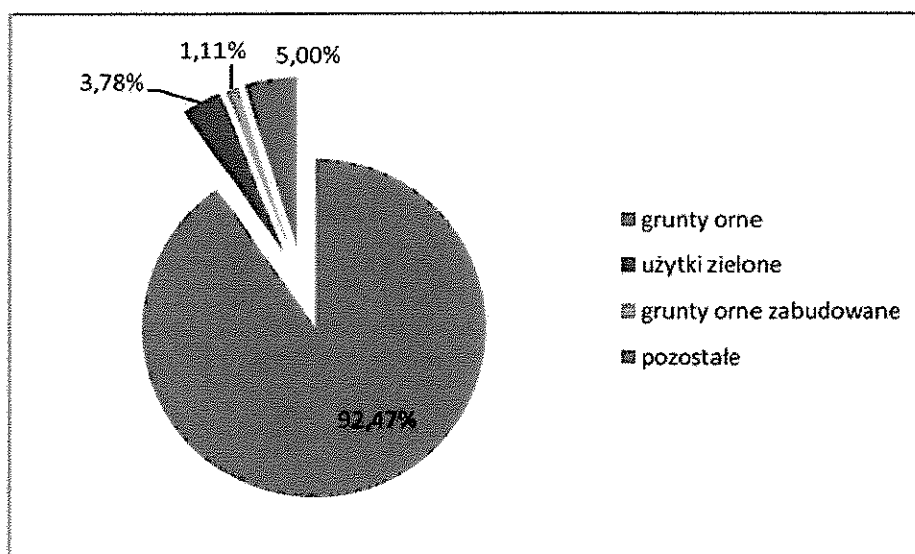


- PHU "Markol" Banasiak Marek

branża: pasze, żywnie zwierząt

Na terenie sołectwa występują korzystne warunki do działalności rolniczej. Spośród 1476,26 ha prawie 92,47% stanowią grunty orne (1364,80 ha), w dalszej kolejności są użytki zielone 3,78% (55,87 ha). Działalność sadownicza na terenie Gościejewa odgrywa niewielką rolę. Sady zajmują jedynie 6,08 ha, co stanowi zaledwie 0,41% powierzchni ogółem.

Wykres 3. Struktura użytkowania gruntów w sołectwie Gościejewo



Źródło: Opracowanie własne na podstawie danych uzyskanych z Urzędu Miejskiego w Rogoźnie

Na terenie sołectwa Gościejewo znajduje się 90 gospodarstw rolnych, co stanowi 9,46% wszystkich gospodarstw rolnych w Gminie Rogoźno. Najwięcej jest małych gospodarstw od 1 do 5 ha – 38 gospodarstw, co stanowi nieco ponad 42% wszystkich gospodarstw sołectwa Gościejewo. Następnie są duże gospodarstwa powyżej 15 ha (24,44% – 22). W dalszej kolejności są gospodarstwa średnie od 10 do 15 ha (prawie 19% – 17). Natomiast najmniej jest małych gospodarstw rolnych od 5 do 10 ha, tylko 13 mieszkańców Gościejewa posiada takie gospodarstwa.

PLAN ODNOWY MIEJSCOWOŚCI GOŚCIEJEWO

Gmina Rogoźno – Powiat Obornicki – Województwo Wielkopolskie



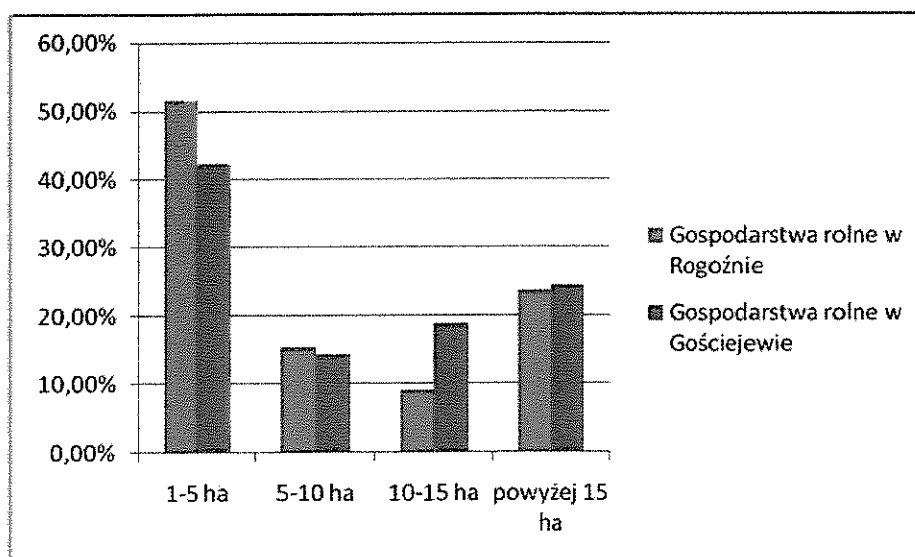
Tabela 2. Struktura gospodarstw rolnych w sołectwie Gościejewo pod względem powierzchni

Wyszczególnienie	Powierzchnia [ha]				Razem
	Od 1 do 5	Od 5 do 10	Od 10 do 15	Powyżej 15	
Liczba gospodarstw	38	13	17	22	90
Udział procentowy [%]	42,22%	14,44%	18,89%	24,44%	100,00%

Źródło: Opracowanie własne na podstawie danych z Urzędu Miejskiego w Rogoźnie

Struktura gospodarstw rolnych w Gościejewie pod względem wielkości kształtuje się dobrze. Szczególnie w świetle dążeń do koncentracji gruntów w celu lepszego zarządzania. Strukturę gospodarstw w Gościejewie oraz w Gminie Rogoźno przedstawia wykres 4.

Wykres 4. Struktura gospodarstw rolnych pod względem powierzchni w sołectwie Gościejewo na tle Gminy Rogoźno



Źródło: Opracowanie własne na podstawie informacji uzyskanych z Urzędu Miejskiego w Rogoźnie

PLAN ODNOWY MIEJSCOWOŚCI GOŚCIEJEWO

Gmina Rogoźno – Powiat Obornicki – Województwo Wielkopolskie



II.6. Kapitał społeczny i ludzki

Na terenie sołectwa Gościejewo działają następujące organizacje:

1. Ochotnicza Straż Pożarna w Gościejewie – powstała w 1920 roku. Jednostka należy do Krajowego Systemu Ratowniczo-Gaśniczego. Oprócz ratowania życia i gaszenia pożarów lokalni strażacy od wielu lat wykonują działania na rzecz wsi. Strażacy są współorganizatorami lokalnych imprez lub czuwają nad bezpieczeństwem biorących w nim udział mieszkańców wsi i gości z zewnątrz. Przy OSP działa Młodzieżowa Drużyna Pożarnicza. Prezesem OSP Gościejewo jest dh Mieczysław Nieradka.
2. Ludowy Zespół Sportowy – powstał w 1952 roku, od 1976 pod nazwą LZS „Huragan” i od 1999 LZS „Drzewiarz”. Jego tradycje kontynuuje obecnie Drużyna Piłkarska Gościejewa. Bierze ona czynny udział w rozgrywkach Gminnej Ligi Piłki Nożnej w Rogoźnie. Funkcję kierownika drużyny pełni Jacek Szcześniak.
3. Kółko Rolnicze – organizacja społeczna powstała w 1960 roku. Pierwszym prezesem był Jan Bierła. Obecnie funkcję tę pełni Zenon Marchewka. Członkami Kółka są mieszkańcy wielu miejscowości Gminy Rogoźno.
4. Stowarzyszenie „Gościnianka” – powstało w kwietniu 2007 roku w wyniku przekształcenia w stowarzyszenie gościejewskiego Koła Gospodyń Wiejskich, które założone zostało w 1946 roku. Bierze czynny udział w organizowanych imprezach stałych oraz okolicznościowych np. Dzień Strażaka, dożynki, festyny rodzinne, turnieje wsi. Przy stowarzyszeniu działa zespół wokalny-folklorystyczny o tej samej nazwie. Prezesem „Gościnianki” od początku jej działalności jest Aleksandra Koplin.
5. Koło Ligi Obrony Kraju – powstało w roku 1988, jest stowarzyszeniem o charakterze paramilitarnym, organizatorem turniejów strzeleckich dla mieszkańców gminy i współorganizatorem lokalnych imprez. Wchodzi w skład struktur miejsko-gminnych LOK w Rogoźnie. Pierwszym prezesem Koła był przez 10 lat Henryk Janus. Obecnie funkcję tę pełni Beata Korybalska.
6. Zespół wokalny-folklorystyczny „To My z Doliny Wełny” – powstał w marcu 2009. Kierownikiem jest Kazimierz Jabłoński.

PLAN ODNOWY MIEJSCOWOŚCI GOŚCIEJEWO

Gmina Rogoźno – Powiat Obornicki – Województwo Wielkopolskie



III. ANALIZA SWOT

MOCNE STRONY	SŁABE STRONY
<ul style="list-style-type: none">korzystne warunki środowiska naturalnegobrak uciążliwego dla środowiska przemysłuposiadane zasoby naturalne, w tym parkprężnie działająca jednostka Ochotniczej Straży Pożarnejprężnie działające stowarzyszenie Gościńiankaaktywny udział Rady Sołeckiej w życiu społecznymbogata oferta kulturalna i sportowaistniejąca sieć gazowadobry dostęp do sieci Internetdobre zagospodarowanie centrum wsipunkt uzdatniania wody i sieć wodociągowa	<ul style="list-style-type: none">brak skanalizowania wsibardzo rozproszona zabudowa wsibrak sali gimnastycznejbrak estetycznego zagospodarowania wsibrak chodników i bardzo zły stan istniejącychbrak odpowiednich przejść na drodze nr 11emigracja za granicę młodych ludzi w celach zarobkowychniedostateczna ilość lokalnych firm zatrudniających mieszkańcówniedostateczna sieć komunikacyjnabrak ścieżek rowerowychbrak bezpośredniej opieki zdrowotnejbrak sprzętu w obiektach sportowych

SZANSE	ZAGROŻENIE
<ul style="list-style-type: none">wykorzystanie walorów położenia geograficznego i naturalnychmożliwość korzystania ze środków Unii Europejskiejbezpośrednia bliskość drogi nr 11zaangażowanie mieszkańców w rozwój wsi	<ul style="list-style-type: none">niewielkie zainteresowanie potencjalnych inwestorówstosunkowo niska przedsiębiorczość mieszkańcówbrak terenów przygotowanych pod inwestycjeniedostateczna infrastruktura rekreacyjna we wsi

PLAN ODNOWY MIEJSCOWOŚCI GOŚCIEJEWO

Gmina Rogoźno – Powiat Obornicki – Województwo Wielkopolskie



IV. KIERUNKI ROZWOJU SOŁECTWA

Przedstawiona w poprzedniej części analiza SWOT naświetliła atuty i obszary problemowe sołectwa Gościejewo. Zwracała przede wszystkim uwagę na bariery w rozwoju społeczno-gospodarczym. Przyczyną niewystarczającego rozwoju jest zaniedbana infrastruktura kulturalna oraz niewystarczająca infrastruktura techniczna, w tym brak kanalizacji oraz niezadawalający stan dróg. Z podobną sytuacją boryka się większość obszarów wiejskich na terenie gminy. Wynika to głównie z niewystarczających środków finansowych, których niedobór hamuje wiele planowanych inwestycji. Mieszkańcy sołectwa Gościejewo upatrują szans na przyspieszenie rozwoju społeczno-gospodarczego w realizowaniu przedsięwzięć finansowanych ze środków Unii Europejskiej w ramach Programu Rozwoju Obszarów Wiejskich na lata 2007-2013. W celu wskazania najbardziej istotnych działań opracowano kierunki rozwoju sołectwa Gościejewo:

1. Rozbudowa infrastruktury technicznej

- całkowite skanalizowanie sołectwa
- odremontowanie istniejących dróg oraz budowa nowych
- budowa i przebudowa chodników w celu poprawienia bezpieczeństwa
- przedłużenie istniejących linii oświetlenia oraz budowa nowych punktów świetlnych

2. Poprawa warunków czynnego udziału mieszkańców w życiu kulturalno-rozrywkowym

- modernizacja i rozbudowa świetlicy wiejskiej
- modernizacja terenu przy świetlicy wiejskiej i OSP
- szerszy zakres działania Stowarzyszenia Gościńianka
- utworzenie placu zabaw dla dzieci

3. Poprawa infrastruktury sportowej i rekreacyjnej, rozwój kultury fizycznej mieszkańców

- podniesienie standardu boiska poprzez prace pielęgnacyjne i wymianę ławek
- zakup sprzętu sportowego na boisko piłkarskie
- organizacja turniejów piłkarskich

PLAN ODNOWY MIEJSCOWOŚCI GOŚCIEJEWO

Gmina Rogoźno – Powiat Obornicki – Województwo Wielkopolskie



V. OPIS ZADAŃ INWESTYCYJNYCH PLANOWANYCH W L. 2010-2017

1. Modernizacja i remont świetlicy wiejskiej w m. Gościejewo, a także zagospodarowanie otoczenia

Cel	Podniesienie atrakcyjności imprez oraz wartości użytkowych świetlicy wiejskiej w sołectwie Gościejewo
Realizacja	2011-2012
Kwota zł	250.000,00
Źródła finansowania	Budżet Gminy Rogoźno, PROW na lata 2007-2013

2. Budowa drogi nr 272511P w Gościejewie

Cel	Poprawa infrastruktury drogowej, zwiększenie bezpieczeństwa mieszk.
Realizacja	2010
Kwota zł	500.000,00
Źródła finansowania	Budżet Gminy Rogoźno

3. Budowa drogi nr 272520P w Gościejewie

Cel	Poprawa infrastruktury drogowej, zwiększenie bezpieczeństwa mieszk.
Realizacja	2010
Kwota zł	500.000,00
Źródła finansowania	Budżet Gminy Rogoźno, FOGR

4. Budowa drogi gminnej Gościejewo od drogi gminnej nr 272515P z Laskowa w kierunku drogi krajowej nr 11 o długości 1100 mb

Cel	Poprawa infrastruktury drogowej, zwiększenie bezpieczeństwa mieszk.
Realizacja	2011
Kwota zł	500.000,00
Źródła finansowania	Budżet Gminy Rogoźno, FOGR

5. Zorganizowanie pokazu potraw regionalnych w Gościejewie oraz doposażenie kuchni

Cel	Poprawa atrakcyjności, promocja sołectwa
Realizacja	2010-2011
Kwota zł	35.000,00
Źródła finansowania	Budżet Gminy, PROW na lata 2007-2013



PLAN ODNOWY MIEJSCOWOŚCI GOŚCIEJEWO

Gmina Rogoźno – Powiat Obornicki – Województwo Wielkopolskie



6. Zakup strojów, instrumentów i nagłośnienia dla Stowarzyszenia „Gościńianka”

Cel	Poprawa atrakcyjności, promocja sołectwa
Realizacja	2011-2013
Kwota zł	43.600,00
Źródła finansowania	Budżet Gminy, PROW na lata 2007-2013

7. Budowa placu zabaw wraz z ogrodzeniem w Gościejewie

Cel	Poprawa warunków rozwoju fizycznego dzieci
Realizacja	2011-2012
Kwota zł	26.100,00
Źródła finansowania	Budżet Gminy, PROW na lata 2007-2013

8. Zakup wyposażenia dla Zespołu Szkół w Gościejewie

Cel	Poprawa bazy naukowej szkoły w Gościejewie
Realizacja	2010
Kwota zł	3.000,00
Źródła finansowania	Fundusz Sołecki sołectwa Gościejewo

9. Montaż dodatkowych punktów oświetlenia drogowego

Cel	Zwiększenie bezpieczeństwa mieszkańców Gościejewa
Realizacja	2010
Kwota zł	2.000,00
Źródła finansowania	Fundusz Sołecki sołectwa Gościejewo

Pozostałe planowane inwestycje do realizacji w latach 2010-2017:

- zagospodarowanie parkingu przy kaplicy
- regeneracja dróg gminnych m.in. „szosa ryczywolska”, droga w kierunku Karolewa, droga od drogi krajowej nr 11 do przedszkola
- zagospodarowanie parku
- zagospodarowanie budynku przy szkole
- modernizacja boiska przy szkole i zakup wyposażenia
- budowa ciągu pieszo-rowerowego z Gościejewa do Rudy

PLAN ODNOWY MIEJSCOWOŚCI GOŚCIEJEWO

Gmina Rogoźno – Powiat Obornicki – Województwo Wielkopolskie



V.1. Charakterystyka inwestycji priorytetowych

1. Modernizacja i remont świetlicy wiejskiej w m. Gościejewo, a także zagospodarowanie otoczenia

Wieś Gościejewo dysponuje świetlicą wiejską znajdującą się przy remizie OSP. Od wielu lat świetlica jest miejscem zebrań wiejskich, posiedzeń strażackich, zebrań Stowarzyszenia Gościńianka oraz organizacji lokalnych imprez kulturalnych. Budynek świetlicy jest na terenie działki należącej do Gminy Rogoźno, której dysponentem jest Ochotnicza Straż Pożarna w Gościejewie. Świetlica powstała w 1988 roku, od tego czasu przeprowadzane były jedynie drobne remonty. W roku 2005 zostały wymienione okna, w roku następnym wykonano przyłącze gazowe i centralne ogrzewanie. Wszystkie te inwestycje zostały sfinansowane ze środków funduszu sołectkiego. Celem planowanej inwestycji jest podniesienie atrakcyjności imprez oraz wartości użytkowych świetlicy wiejskiej w Gościejewie. Modernizacja tego obiektu oraz terenu wokół wpłynie na poprawę atrakcyjności sołectwa. W ulepszonej świetlicy będzie można organizować spotkania i festyny nie tylko dla mieszkańców sołectwa, ale także dla całej gminy. Przedmiotowy zakres robót przebudowy nie wprowadza istotnych zmian w obecnym zagospodarowaniu działki. W ramach tego zadania projektuje się przede wszystkim:

- wymianę podłogi
- remont dachu (ocieplenie i pokrycie papą)
- malowanie ścian
- ocieplenie budynku i pomalowanie elewacji
- zakup i montaż klimatyzacji
- zakup i montaż alarmu
- zakup sprzętu AV
- zakup i montaż drzwi
- likwidacja „skrzydeł” przy słupach wewnątrz świetlicy
- remont łazienek
- zagospodarowanie otoczenia wokół świetlicy: wymiana ogrodzenia, poprawa stanu zieleni, zakup i montaż ławek ze stołami, zorganizowanie miejsc postojowych, położenie chodnika,
- zakup mebli
- powiększenie kuchni i zakup wyposażenie kuchni

PLAN ODNOWY MIEJSCOWOŚCI GOŚCIEJEWÓ

Gmina Rogoźno – Powiat Obornicki – Województwo Wielkopolskie



Planowany koszt realizacji inwestycji to ok. 250.000,00 zł

2. Zorganizowanie pokazu potraw regionalnych w Gościejewie oraz doposażenie kuchni

W Gościejewie od wielu lat prężnie działa Stowarzyszenie „Gościńianka”, które bierze czynny udział w imprezach stałych i okolicznościowych. W najbliższych latach planuje się organizację konkursów związanych z tematyką gospodarstwa domowego oraz kulinarną propagującą wielkopolską kuchnię i tradycje regionalne. W ramach tego zadania przewiduje się również zabezpieczenie i doposażenie zaplecza do organizacji tego typu imprez. Szacunkowy koszt realizacji wyniesie 35.000,00 zł

3. Zakup strojów, instrumentów i nagłośnienia dla zespołu folklorystycznego „Gościńianka”

W Gościejewie od wielu lat swoją działalność prowadzi zespół folklorystyczny działający przy Stowarzyszeniu „Gościńianka”. W ramach poprawy warunków rozwoju zespołu planuje się zakup strojów, instrumentów i nagłośnienia w celu jeszcze lepszego reprezentowania sołectwa na imprezach kulturalnych i umilania czasu mieszkańcom Gościejewa podczas spotkań. Na realizację tego zadania planuje się wydać 43.600,00 zł

4. Budowa placu zabaw wraz z ogrodzeniem w Gościejewie

W Gościejewie planuje się budowę placu zabaw dla dzieci. Zagwarantuje to zwiększenie atrakcyjności tej wioski oraz wpłynie na poprawę możliwości rozwoju kultury fizycznej dzieci i młodzieży. W ramach tego zadania planuje się ogrodzić teren oraz wyposażyć go w urządzenia typu zjeżdżalnia, huśtawka, piaskownica. Planowany koszt realizacji tego zadania wyniesie 26.100,00 zł.



Wnętrze świetlicy wiejskiej w Gościejewie

PLAN ODNOWY MIEJSCOWOŚCI GOŚCIEJEWO

Gmina Rogoźno – Powiat Obornicki – Województwo Wielkopolskie



Świetlica wiejska i remiza OSP w Gościejewie



Wnętrze świetlicy wiejskiej w Gościejewie

PLAN ODNOWY MIEJSCOWOŚCI GOŚCIEJEWO

Gmina Rogoźno – Powiat Obornicki – Województwo Wielkopolskie



VI. WDRAŻANIE POM

Niniejszy Plan Odnowy Miejscowości Gościejewe ma przyczynić się do rozwoju sołectwa Gościejewe, wzbogacenia życia kulturalnego i rozrywkowego oraz podniesienia jakości infrastruktury technicznej. Powinien być on na bieżąco aktualizowany w zależności od postępu realizacji inwestycji oraz od zmieniających się warunków społeczno-gospodarczych. Mieszkańcy sołectwa powinni współpracować z władzami różnych szczebli dla dobra i rozwoju swojej lokalnej społeczności.

Wykonanie Planu Odnowy Miejscowości będzie na bieżąco monitorowane. Proces ten będzie miał na celu analizowanie stanu zaawansowania przyjętych działań oraz zgodności ich z postawionymi założeniami. Plan może być modyfikowany przez korekty i uaktualnianie jego zapisów. Stan realizacji zaplanowanych działań i ich weryfikacja będzie procesem ciągłym, trwającym od momentu rozpoczęcia planowanych inwestycji poprzez realizację, aż do momentu zakończenia. Monitoringiem zajmować się będą członkowie Rady Sołectkiej.

Pomimo wielu zmian, jakie można zaobserwować na przestrzeni ostatnich lat wieś polska ciągle potrzebuje wsparcia i pomocy finansowej, aby dorównać terenom wiejskim krajów starej Unii Europejskiej. Dlatego też zasadne jest intensywne wykorzystywanie dostępnych środków pomocowych, w tym środków w ramach Programu Rozwoju Obszarów Wiejskich na lata 2007-2013.

Realizacja planowanych zadań zaspokoi potrzeby kulturalne i społeczne oraz podniesie walory estetyczne sołectwa. Ze zmodernizowanej świetlicy będą korzystać nie tylko mieszkańcy sołectwa Gościejewe, ale także całej gminy Rogoźno, która prowadzi aktywną działalność kulturalną. Z kolei modernizacja terenu sportowo-rekreacyjnego zapewni zwiększenie zainteresowania sportem oraz będzie sprzyjać integracji lokalnej społeczności.

Zrealizowanie tych wszystkich zamierzeń będzie możliwe między innymi w przypadku otrzymania dofinansowania w ramach Programu Rozwoju Obszarów Wiejskich 2007-2013.

Dzisiejszy wizerunek wsi kształtują przede wszystkim mieszkańcy. Starają się oni o atrakcyjny wygląd i porządek miejsca, które jest im najbliższe. Dzięki środkom z Unii Europejskiej Gościejewe może pokonać zapóźnienia, jakie ma w stosunku do podobnych sobie miejscowości w Zachodniej Europie. Uważamy, że sołectwo nasze jest tego warte. Dlatego wszelkie powierzone nam środki wykorzystamy zgodnie z literą prawa i celem, w jakim zostaną powierzone.

PLAN ODNOWY MIEJSCOWOŚCI GOŚCIEJEWÓ

Gmina Rogoźno – Powiat Obornicki – Województwo Wielkopolskie



Bibliografia:

- ▶ Belch Lucyna, Brust Mieczysław (red.), *Rogoźno i okolice. Przewodnik*, Rogoźno 1998
- ▶ Boras Zygmunt (red.), *Dzieje Rogoźna*, Rogoźno 1993
- ▶ Łysiak Wojciech, *W kręgu wielkopolskich demonów i przekonań niedemonicznych*, Międzychód 1983
- ▶ Mąderek Dorota, Skwiz Małgorzata (red.), *Miasto i gmina Rogoźno*, Rogoźno 2004
- ▶ Pawlik Łucjan, *Zasięg terytorialny i struktura administracyjna powiatu obornickiego w latach 1793-2002*, Oborniki 2002
- ▶ Skorupka Tomasz (red.), *Archeologia powiatu obornickiego. Oborniki – Rogoźno – Ryczywół*, Poznań 2005

Źródła:

- ▶ *Kronika Szkolna Publicznej Szkoły Powszechnej w Gościejewie odnowiona w 1945 roku* za lata 1945-1968 (Archiwum Zespołu Szkół w Gościejewie) – wpisana do rejestru kronik woj. pilskiego w dniu 04.01.1988 (nr inw. 0030, kk 10.11, kb XI.3c)
- ▶ *Park Dworski w Gościejewie opisany w 1978 roku* – autorzy opracowania: mgr inż. Ewa Raczkowska, mgr inż. St. Raczkowski, dypl. ogrodn. J. Raczkowska na zlecenie Urzędu Wojewódzkiego w Pile (Archiwum Zespołu Szkół w Gościejewie)

PRZEWODNICZĄCY
RADY MIEJSKIEJ
mgr Roman Szuberski