






Gmina: Rogoźno (miasto) Skala 1:2000
 Obręb: 1 Rogoźno
 Nr działki: 133/1
 Powierzchnia całkowita działki: 9,0754 ha
 Powierzchnia zajęta przez pas służebności: 753 m²
 Długość linii: 58,2 m Liczba słupów projektowanych: 0
 Liczba słupów do demontażu: 1

Legenda:

-  szerokość pasa służebności przesyłu 13,6 m
-  obszar pasa służebności przesyłu
-  planowana lokalizacja stanowiska słupowego
-  numer działki ewidencyjnej
-  granica działki ewidencyjnej

