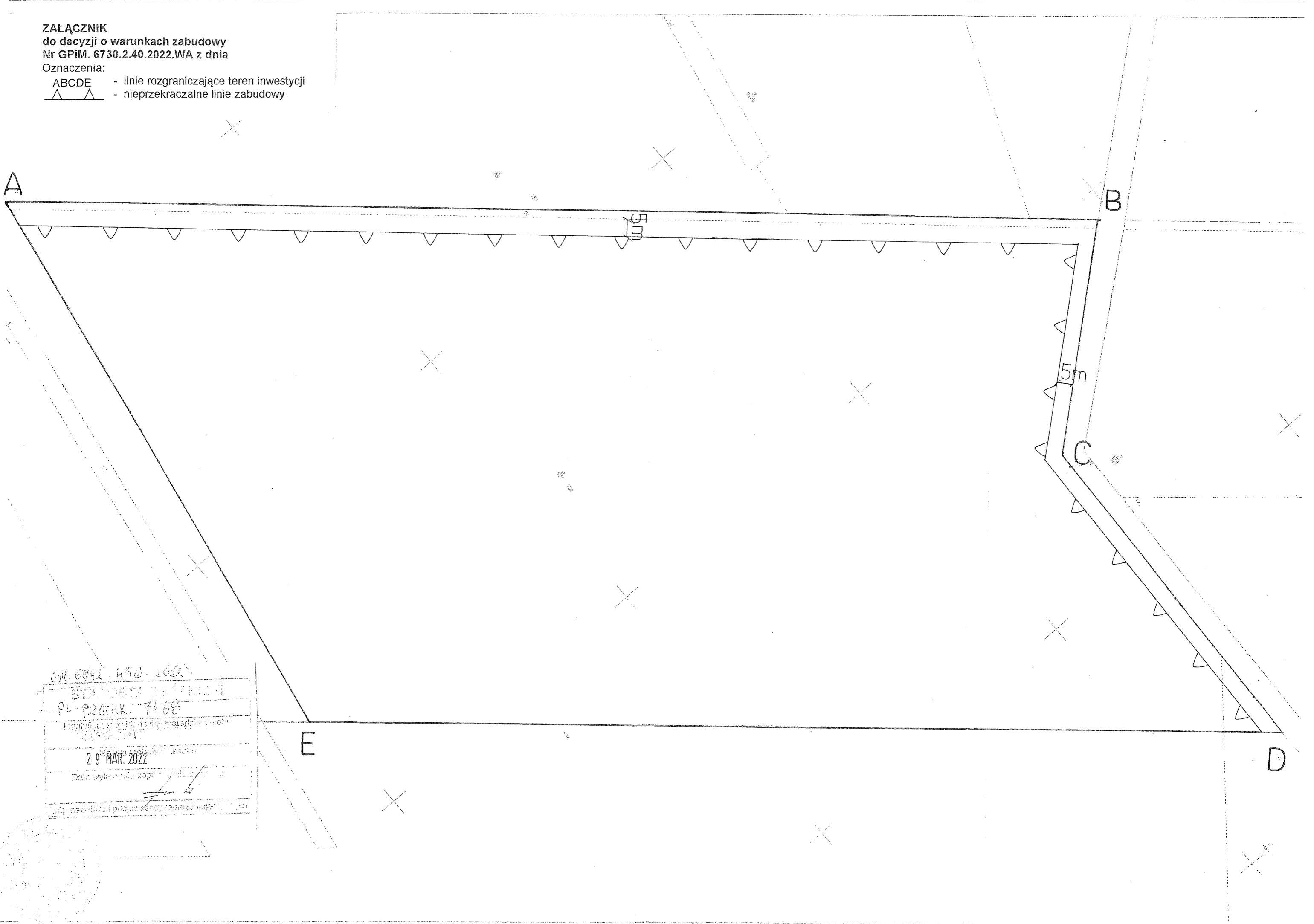



ZALĄCZNIK
do decyzji o warunkach zabudowy
Nr GPiM. 6730.2.40.2022.WA z dnia

Oznaczenia:

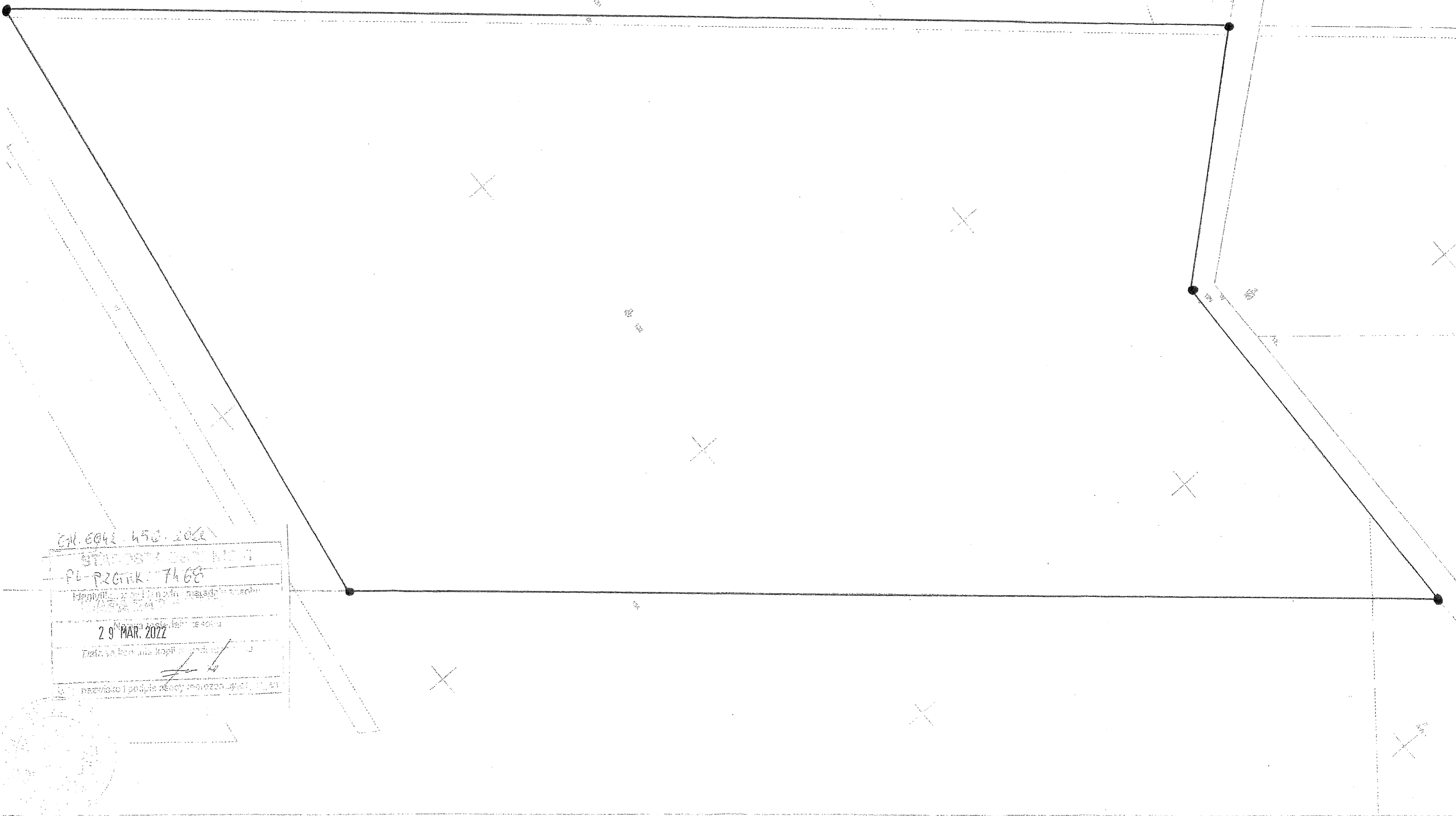
- ABCDE - linie rozgraniczające teren inwestycji
- ▲▲▲▲ - nieprzekraczalne linie zabudowy



GN. 6042.450.2022
STANOWISKO DORADCY
PL PRGINK. 7468
Miejscowość i data wydania mapy: 29 MAR 2022
Data wydania kopii: 29 MAR 2022
Nazwisko i podpis osoby odpowiedzialnej: [Signature]



Rysunek analizy funkcji oraz cech zabudowy
i zagospodarowania terenu
- załącznik do decyzji o warunkach zabudowy
Nr GPiM. 6730.2.40.2022.WA z dnia
Skala: 1: 1000
Oznaczenia:
●—● - granica terenu objętego wnioskiem



GN. EG42. 450. 2022
STACJA 00000000
PL-RZCNIK. 7468
Miejscowość: ...
Data: 29 MAR. 2022
[Signature]

